


-	Đoạn từ điểm giao cắt tỉnh lộ 299 với tỉnh lộ 293 đến hết đất	1,2	1,1	1,1	1,1
2	Tỉnh lộ 293 thuộc địa phận thị trấn Tân Dân	1,2	1,1	1,1	1,1
3	Đoạn đường từ đoạn rẽ nhà Nga Giảng đến cầu thôn Nguyễn (đường đi xã/Lão Hộ)	1,2	1,1	1,1	1,1
4	Các vị trí còn lại ở các tổ dân phố của thị trấn Tân Dân	1,2	1,1	1,1	1,1
III	ĐẤT VEN CÁC TRỤC ĐƯỜNG GIAO THÔNG				
1	Tỉnh lộ 398				
-	Đoạn từ bến phà Đồng Việt đến điểm rẽ xã Đồng Phúc	1,2	1,1	1,1	1,1
-	Đoạn từ giáp điểm rẽ xã Đồng Phúc đến hết đất trường PTH Yên Dũng số 3	1,2	1,1	1,1	1,1
-	Đoạn từ hết đất trường PTH Yên Dũng số 3 đến hết đất Miếu Cô Hoa xã Cảnh Thụy.	1,2	1,1	1,1	1,1
-	Đoạn từ hết đất Miếu Cô Hoa xã Cảnh Thụy đến điểm rẽ thôn Tân Mỹ, xã Cảnh Thụy	1,2	1,1	1,1	1,1
-	Đoạn từ giáp điểm rẽ thôn Tân Mỹ, xã Cảnh Thụy đến cống Buộm	1,2	1,1	1,1	1,1
-	Đoạn từ hết đất cây xăng Anh Phong đến đầu cống Kem xã Nham Sơn	1,2	1,1	1,1	1,1
-	Đoạn từ Cống Kem xã Nham Sơn đến hết trạm biển thể Liên Sơn xã Tiền Phong	1,2	1,1	1,1	1,1
-	Đoạn từ hết trạm biển thể Liên Sơn xã Tiền Phong đến đường QL1A	1,2	1,1	1,1	1,1
-	Đoạn từ giáp Quốc lộ 1A đến cầu Lịm Xuyên (phần đất thuộc địa phận huyện Yên Dũng)	1,2	1,1	1,1	1,1
2	Tỉnh lộ 299				
-	Đoạn cầu bến Đám đến hết đất địa phận xã Xuân Phú	1,2	1,1	1,1	1,1
-	Đoạn từ hết địa phận xã Xuân Phú đến điểm giao tỉnh lộ 299 và tỉnh lộ 293 (địa phận xã Tân An)	1,2	1,1	1,1	1,1
-	Đoạn từ giáp điểm giao tỉnh lộ 299 và tỉnh lộ 293 (địa phận xã Tân An) đến ngã tư Tân An (lối rẽ chùa Vĩnh Nghiêm)	1,2	1,1	1,1	1,1
3	Tỉnh lộ 299B				
-	Đoạn từ ngã tư Tân An (lối rẽ chùa Vĩnh Nghiêm) đến hết đất nhà ông Thương, Bà Hạnh thôn Kim Xuyên, xã Tân An	1,2	1,1	1,1	1,1
-	Đoạn từ hết đất nhà ông Thương, Bà Hạnh thôn Kim Xuyên, xã Tân An đến điểm rẽ làng nghề, xã Lãng Sơn	1,2	1,1	1,1	1,1
-	Đoạn từ phố Tân Sơn đến làng nghề (xã Quỳnh Sơn)	1,2	1,1	1,1	1,1
-	Đoạn từ giáp điểm rẽ vào làng nghề xã Lãng Sơn hết đất trạm Bưu chính viễn thông xã Quỳnh Sơn.	1,2	1,1	1,1	1,1
-	Đoạn từ hết đất trạm bưu chính viễn thông xã Quỳnh Sơn đến hết đất nhà bà Lan Hội, hết dốc đường Dê đường rẽ vào thôn Sơn Thịnh- xã Trí Yên	1,2	1,1	1,1	1,1
-	Đoạn từ hết đất nhà bà Lan Hội (đèo Dê) đến cổng chùa Vĩnh Nghiêm	1,2	1,1	1,1	1,1

4	Đường Quốc phòng xã Tư Mại	1,2	1,1	1,1	1,1
-	Đoạn từ Cây Xăng Ông Bô đến hết địa phận xã Cảnh Thụy	1,2	1,1	1,1	1,1
-	Đoạn hết đất xã Cảnh Thụy đến cầu Thượng - Đông Khánh, xã Tư Mại (kênh cấp 1)	1,2	1,1	1,1	1,1
5	Trục đường nối từ tỉnh 398 đi Quốc lộ 18	1,2	1,1	1,1	1,1
6	Tỉnh lộ 293 thuộc địa phận các xã Hương Gián, Tân An, Lão Hộ	1,2	1,1	1,1	1,1
7	Đoạn từ thôn Ninh Xuyên đến Ổ cá	1,2	1,1	1,1	1,1
8	Đoạn từ phố Tân Sơn đến làng nghề xã Lãng Sơn (đoạn qua xã Quỳnh Sơn)	1,2	1,1	1,1	1,1
B	BỔ SUNG				
1	Khu dân cư Lạc Phú xã Nham Sơn				
-	Đoạn từ đầu đường tỉnh lộ 398 đến hết đất Lạc Phú đường đi Thiên viện Trúc Lâm Phượng Hoàng	1,2	1,1	1,1	1,1
-	Đoạn đường tiếp giáp với kênh Nham Biền (song song với đường tỉnh 398)	1,2	1,1	1,1	1,1
-	Các vị trí còn lại của Khu dân cư Lạc Phú và diện tích đất ở tiếp giáp với các trục đường quy hoạch khu dân cư Lạc Phú	1,2	1,1	1,1	1,1
2	Xã Cảnh Thụy				
-	Đoạn từ đường Trần Hưng Đạo (nhà bà Hoa Sứ) đến điểm giao cắt đường Pháp Loa đi cống đình (giáp đất nhà ông Vượng)	1,2	1,1	1,1	1,1

5.2. ĐẤT Ở NÔNG THÔN



TT	Loại xã, nhóm xã	Khu vực 1				Khu vực 2				Khu vực 3			
		Vị trí 1	Vị trí 2	Vị trí 3	Vị trí 4	Vị trí 1	Vị trí 2	Vị trí 3	Vị trí 4	Vị trí 1	Vị trí 2	Vị trí 3	Vị trí 4
	Xã Miền núi												
1	Xã nhóm A	1,3	1,3	1,3	1,3	1,3	1,3	1,3	1,3	1,3	1,3	1,3	1,3
2	Xã nhóm B	1,3	1,3	1,3	1,3	1,3	1,3	1,3	1,3	1,3	1,3	1,3	1,3
3	Xã nhóm C	1,3	1,3	1,3	1,3	1,3	1,3	1,3	1,3	1,3	1,3	1,3	1,3

Xã miền núi :

- Xã nhóm A: Nham Sơn, Tân An, Tiên Phong, Đức Giang, Tư Mại, Tiến Dũng, Nội Hoàng, Cảnh Thụy.
- Xã nhóm B: Yên Lư, Lãng Sơn, Quỳnh Sơn, Hương Gián, Xuân Phú.
- Xã nhóm C: Đồng Phúc, Đồng Việt, Tân Liễu, Lão Hộ, Trí Yên, Thăng Cương.

6. HUYỆN SON ĐÔNG,

6.1 BẢNG GIÁ ĐẤT Ở TẠI ĐÔ THỊ, VEN TRỤC ĐƯỜNG GIAO THÔNG

TT	TÊN ĐƯỜNG, ĐOẠN ĐƯỜNG	Vị trí 1	Vị trí 2	Vị trí 3	Vị trí 4
I	ĐẤT ĐÔ THỊ				
1	THỊ TRẤN AN CHÂU				
1.1	Đường quốc lộ 31				
-	Đoạn từ ngã tư đến cầu Cai	1,1	1,1	1,1	1,1
-	Đoạn từ ngã tư đến hết đất Bưu điện	1,1	1,1	1,1	1,1
-	Đoạn còn lại	1,1	1,1	1,1	1,1
1.2	Đường quốc lộ 279				
-	Đoạn từ ngã tư đến hết đất Trung tâm bồi dưỡng chính trị	1,1	1,1	1,1	1,1
-	Đoạn còn lại	1,1	1,1	1,1	1,1
1.3	Đường quốc lộ 279 cũ đi cầu Ngâm				
-	Đoạn từ ngã tư đến cầu Cuối	1,1	1,1	1,1	1,1
-	Đoạn còn lại	1,1	1,1	1,1	1,1
1.4	Đường 13b cũ				
-	Đoạn từ cầu cuối đến hết đất Ao giang.	1,1	1,1	1,1	1,1
1.5	Đoạn phố mới khu 3	1,1	1,1	1,1	1,1
1.6	Các đoạn đường nhánh thị trấn				
-	Đoạn từ QL31 đến Trường phổ thông Dân tộc nội trú	1,1	1,1	1,1	1,1
-	Đoạn từ QL31 đến Trường PTTH số 1 Sơn Đông	1,1	1,1	1,1	1,1
-	Đoạn từ QL31 đến Trường THCS thị trấn An Châu	1,1	1,1	1,1	1,1
-	Đường khu dân cư dãy 2 +3 vào Trường THCS thị trấn An	1,1	1,1	1,1	1,1
-	Đoạn từ QL31 đến trạm BVTV cũ	1,1	1,1	1,1	1,1
-	Đoạn từ QL31 vào khu 6 (0,5 Km).	1,1	1,1	1,1	1,1
-	Đường xóm cây Gạo và xóm lò gạch (Khu 2)	1,1	1,1	1,1	1,1
-	Đường bê tông phố cũ (Khu 1)	1,1	1,1	1,1	1,1
-	Khu dân cư chợ mới Thị trấn An Châu	1,1	1,1	1,1	1,1
-	Đường Công chính Chợ mới thuộc đất khu dân cư chợ mới (từ ngã tư vào sang hai bên đường mỗi bên 25m)	1,1	1,1	1,1	1,1
1.7	Các đoạn đường ngõ phố còn lại trong Thị trấn	1,1	1,1	1,1	1,1
2	THỊ TRẤN THANH SON				
2.1	Các đoạn đường, khu phố trong thị trấn				
-	Đoạn từ ngã tư Thị trấn đến cổng Đồng Áo.	1,1	1,1	1,1	1,1
-	Đoạn từ giáp cổng Đồng Áo đến ngầm Thác Vọt	1,1	1,1	1,1	1,1
-	Đoạn từ ngã tư thị trấn đi Thanh Luận đến hết đất nhà ông Nguyễn Văn Đăng	1,1	1,1	1,1	1,1
-	Đoạn từ hết đất nhà ông Nguyễn Văn Đăng đến ngầm Đồng				
-	Đoạn từ ngã tư thị trấn đi Đồng Rì đến hết đất nhà ông Hoàng Kim Thái	1,1	1,1	1,1	1,1
-	Đoạn từ hết đất nhà ông Hoàng Kim Thái đến đập nước số 2 của nhà máy nhiệt điện	1,1	1,1	1,1	1,1
-	Đoạn từ cổng nhà máy Nhiệt điện trở ra 1km, vào 1km (theo đường giao thông chính)	1,1	1,1	1,1	1,1
-	Đoạn đường TL 293 từ ngã tư thị trấn đi đến hết đất nhà ông	1,1	1,1	1,1	1,1
-	Đoạn đường TL 293 từ nhà ông Gọn đến hết đất thị trấn Thanh Sơn (giáp địa giới hành chính xã Tuấn Mậu)	1,1	1,1	1,1	1,1
-	Đoạn từ ngã 3 trụ sở UBND Thị trấn mới đến hết đất đồn Công an Thị trấn	1,1	1,1	1,1	1,1


-	Đoạn từ ngã ba trụ sở UBND Thị trấn mới đến ngầm Thác Vọt	1,1	1,1	1,1	1,1
-	Đoạn từ ngã ba trụ sở UBND Thị trấn mới đến hết đất nhà ông Hà Văn Thành	1,1	1,1	1,1	1,1
-	Đoạn từ cổng chợ đến hết đất nhà bà Vi Thị Quyền	1,1	1,1	1,1	1,1
-	Đoạn từ nhà bà Bàn Thị Minh đến hết đất nhà ông Hoàng Văn Châu	1,1	1,1	1,1	1,1
-	Đoạn từ nhà bà La đi trở cãm đến hết đất nhà ông Đào Văn	1,1	1,1	1,1	1,1
-	Đoạn từ hết đất nhà ông Đỗ Văn Trọng đến hết đất nhà ông Thân Văn Chuyên	1,1	1,1	1,1	1,1
-	Tuyến mới 1: Từ bưu điện đến lô đất của ông Phạm Hồng Phong (lô số 46)	1,1	1,1	1,1	1,1
-	Tuyến mới 2: Từ đất ông Phạm Hồng Phong (lô số 46) đến nhà ông Nhữ Đình Tuyên	1,1	1,1	1,1	1,1
-	Tuyến mới 3: Đoạn nối tuyến mới 1 đến tuyến mới 2	1,1	1,1	1,1	1,1
-	Đoạn từ ngã ba ông Hoàn đến trụ sở ngân hàng	1,1	1,1	1,1	1,1
-	Đoạn từ ngã ba nhà ông Tuấn đến ngã tư nhà ông Vi Thắng	1,1	1,1	1,1	1,1
-	Đoạn từ ngã tư UBND mới đến ngầm	1,1	1,1	1,1	1,1
2.2	Các đoạn đường ngõ phố còn lại trong thị trấn.	1,1	1,1	1,1	1,1
II	ĐẤT VEN TRỤC ĐƯỜNG ĐƯỜNG GIAO THÔNG				
1	Quốc lộ 31				
1.1	Xã Cẩm Đàn:				
-	Đoạn từ giáp đất xã Yên Định đến cổng Trường cấp II Cẩm	1,1	1,1	1,1	1,1
-	Đoạn từ cổng Trường cấp II đến Nghĩa trang xã Cẩm Đàn	1,1	1,1	1,1	1,1
-	Đoạn từ Nghĩa trang đến hết đất nhà ông Hoàng Văn Quỳnh, thôn Thượng	1,1	1,1	1,1	1,1
-	Đoạn từ hết đất nhà ông Hoàng Văn Quỳnh đến Trạm Kiểm lâm Cẩm Đàn (hết đất Sơn Động)	1,1	1,1	1,1	1,1
1.2	Xã Yên Định				
-	Đoạn giáp đất xã An Bá đến chân đèo Vá	1,1	1,1	1,1	1,1
-	Đoạn từ giáp chân đèo Vá xã Yên Định đến đường vào cổng làng Nhân Định	1,1	1,1	1,1	1,1
-	Đoạn từ giáp đường vào cổng làng Nhân Định đến giáp đất xã Cẩm Đàn	1,1	1,1	1,1	1,1
1.3	Xã An Bá:				
-	Đoạn từ giáp đất xã An Châu đến đường Bê tông đi xóm Hai	1,1	1,1	1,1	1,1
-	Đoạn từ giáp đường Bê tông đi xóm Hai đến đường Bê tông đi thôn Vá	1,1	1,1	1,1	1,1
-	Đoạn từ giáp đường Bê tông đi thôn Vá đến hết đất Nhà ông Trần Văn Chung	1,1	1,1	1,1	1,1
-	Đoạn từ hết đất Nhà ông Trần Văn Chung đến giáp đất xã Yên Định	1,1	1,1	1,1	1,1
1.4	Xã An Châu:				
-	Đoạn từ hết đất Bệnh viện Đa khoa Sơn Động đến hết đất nhà ông Nguyễn Văn Hợp	1,1	1,1	1,1	1,1
-	Đoạn từ nhà ông Ngọc Văn Đại đến hết đất Chi nhánh điện	1,1	1,1	1,1	1,1
-	Đoạn từ hết đất Chi nhánh điện đến đường đi vào cầu Kiều	1,1	1,1	1,1	1,1
-	Đoạn từ đường đi vào cầu Kiều đến hết thôn Lót.	1,1	1,1	1,1	1,1
1.5	Xã An Lập:	1,1	1,1	1,1	1,1
-	Đoạn QL31 từ giáp đất Thị trấn An Châu đến hết nhà ông Chiêu thôn Mặn	1,1	1,1	1,1	1,1

-	Đoạn QL31 từ nhà ông Chiêu đến cầu nhà mộ thôn Mặn.	1,1	1,1	1,1	1,1
-	Đoạn QL31 từ cầu nhà mộ đến giáp đất xã Lệ Viễn	1,1	1,1	1,1	1,1
1.6	Xã Lệ Viễn				
-	Đoạn từ giáp xã An Lập đến đình dốc Bãi Đá	1,1	1,1	1,1	1,1
-	Đoạn từ đình dốc Bãi Đá đến cầu Cụt	1,1	1,1	1,1	1,1
-	Đoạn từ cầu Cụt đến hồ Nà Cái	1,1	1,1	1,1	1,1
-	Đoạn từ hồ Nà Cái đến giáp đất xã Vân Sơn	1,1	1,1	1,1	1,1
1.7	Xã Vĩnh Khương:	1,1	1,1	1,1	1,1
-	Đoạn đường QL 31 từ cầu cụt đến dốc đá.	1,1	1,1	1,1	1,1
1.8	Xã Vân Sơn				
-	Đoạn từ Nhà ông Tuấn đến hết đất Nhà Văn hóa xã	1,1	1,1	1,1	1,1
-	Đoạn từ hết đất Nhà Văn hóa xã đến hết nhà Bà Tính	1,1	1,1	1,1	1,1
-	Đoạn từ hết đất Nhà bà Tính đến giáp đất xã Lệ Viễn	1,1	1,1	1,1	1,1
-	Đoạn từ Nhà ông Chiến đến đất giáp xã Hữu Sản	1,1	1,1	1,1	1,1
-	Đoạn từ ngã 3 Vân Sơn đến hết đất nhà ông Khánh (đường Phe Khả)	1,1	1,1	1,1	1,1
-	Đoạn từ hết đất nhà ông Khánh đến hết quán bà Sinh	1,1	1,1	1,1	1,1
-	Đoạn từ Quán bà Sinh đến hết nhà ông Thom thôn Phe	1,1	1,1	1,1	1,1
1.9	Xã Hữu Sản:	1,1	1,1	1,1	1,1
-	Đoạn từ giáp đất xã Vân Sơn đến Lâm trường	1,1	1,1	1,1	1,1
-	Đoạn từ Lâm trường đến hết nhà ông Cảnh	1,1	1,1	1,1	1,1
-	Đoạn từ nhà ông Cảnh đến km 94	1,1	1,1	1,1	1,1
-	Đoạn từ km 94 đến hết nhà ông Bắc.	1,1	1,1	1,1	1,1
-	Đoạn từ nhà ông Bắc đến giáp đất Lạng Sơn	1,1	1,1	1,1	1,1
2	Quốc lộ 279				
2.1	Xã An Lập				
-	Đoạn từ giáp cầu ngầm TT An Châu đến hết nhà ông Hồng thôn Chao.	1,1	1,1	1,1	1,1
2.2	Xã An Châu				
-	Đoạn QL279 từ nhà ông Hải đến cầu cứng An Châu.	1,1	1,1	1,1	1,1
2.3	Xã Dương Hưu:				
-	Đoạn đường QL 279 từ Xưởng giấy đến cầu Sông Bè.	1,1	1,1	1,1	1,1
2.4	Xã Long Sơn:				
-	Đoạn từ Cầu Bang đến hết đất Bưu điện văn hóa xã	1,1	1,1	1,1	1,1
-	Đoạn từ hết đất bưu điện văn hóa xã đến đường rẽ đi thôn	1,1	1,1	1,1	1,1
-	Đoạn từ đường rẽ đi thôn Điều đến chân đèo Hạ Mi	1,1	1,1	1,1	1,1
-	Đoạn từ đường đi Đồng Chòi đến chân dốc nhà ông Mão (đổi tên đoạn)	1,1	1,1	1,1	1,1
-	Đoạn từ chân dốc nhà ông Mão đến cầu Bang	1,1	1,1	1,1	1,1
3	Tỉnh lộ 291				
3.1	Xã Yên Định				
-	Đoạn từ ngã ba Đồng Chu đến hết đất Trường THCS xã Yên Định.	1,1	1,1	1,1	1,1
-	Đoạn từ hết đất trường THCS xã Yên Định đến Cầu ngầm Yên Định	1,1	1,1	1,1	1,1
3.2	Xã Tuấn Đạo				
-	Đoạn từ bên trên đường vào UBND xã đến nghĩa trang liệt sỹ	1,1	1,1	1,1	1,1
-	Đoạn từ giáp nghĩa trang liệt sỹ đến sân bóng thôn Chùa	1,1	1,1	1,1	1,1
-	Đoạn từ giáp sân bóng thôn Chùa đến hết đất nhà ông Long (Hiền Lâm Tuấn)	1,1	1,1	1,1	1,1

-	Đoạn từ hết đất nhà Long Hiền Lâm Tuấn đến giáp Tuấn Mậu	1,1	1,1	1,1	1,1
-	Đoạn từ đường vào UBND đến Ngâm đường vào nhà ông Trường (Ngọc)	1,1	1,1	1,1	1,1
-	Đoạn từ giáp đường vào nhà ông Trường (Ngọc) đến hết đất ông Mơ thôn Đông Ram	1,1	1,1	1,1	1,1
-	Đoạn từ hết đất nhà ông Mơ thôn Đông Ram đến ngâm Lan	1,1	1,1	1,1	1,1
-	Đoạn từ nhà ông Thuận thôn Bãi Chợ đến hết đất ông Quế Bãi Chợ	1,1	1,1	1,1	1,1
-	Đoạn từ nhà bà Lương thôn Lâm Tuấn đến hết đất nhà ông Nhung giáp xã Tuấn Mậu.	1,1	1,1	1,1	1,1
4	Tỉnh lộ 293 (Xã Tuấn Mậu)	1,1	1,1	1,1	1,1
-	Đoạn từ giáp đất thị trấn Thanh Sơn đến ngã ba Khe Sanh (thôn Tân Lập)	1,1	1,1	1,1	1,1
-	Đoạn từ ngã ba Khe Sanh đến đèo bụt	1,1	1,1	1,1	1,1
-	Đoạn từ ngã ba Mậu đến suối nước trong (Đông Thông)	1,1	1,1	1,1	1,1
5	Đường liên xã				
5.1	Xã An Châu				
-	Đoạn từ QL31 đến đất Chi cục thuế (cũ).	1,1	1,1	1,1	1,1
-	Đoạn từ cầu Cứng An Châu đến giáp thôn Chao, xã An Lập	1,1	1,1	1,1	1,1
-	Đoạn đường từ QL31 (đường bệnh viện) đến QL279.	1,1	1,1	1,1	1,1
-	Đoạn đường từ QL31 đi cầu Kiều đến QL279.	1,1	1,1	1,1	1,1
-	Đoạn đường từ QL31 nhà ông Tải đến hết đất nhà ông Hồ	1,1	1,1	1,1	1,1
-	Đoạn đường từ đất Chi cục thuế đến hết thôn Phe.	1,1	1,1	1,1	1,1
5.2	Xã Dương Hưu:				
-	Đoạn từ trường Tiểu học đến Trạm bơm thôn Thoi	1,1	1,1	1,1	1,1
5.3	Xã An Lập				
-	Đoạn từ QL 31 thôn Chảo đến hết đất nhà ông Hồng thôn Mật	1,1	1,1	1,1	1,1
-	Đường 13B cũ từ đất thị trấn An Châu đến hết nhà ông Sơn thôn Làng	1,1	1,1	1,1	1,1
-	Đoạn từ hết đất nhà ông Sơn thôn Làng đến hết nhà ông Được thôn Mạn	1,1	1,1	1,1	1,1
-	Đoạn từ QL 31. Nhà Ông Nông Văn Thắng đến hội trường thôn Chảo	1,1	1,1	1,1	1,1
-	Đoạn từ QL 31. Nhà Bà Trần Thị Tinh đến nhà Ông Hoàng Văn Kỳ	1,1	1,1	1,1	1,1
5.4	Xã Hữu Sản:				
-	Đoạn từ QL 31 đến lán vải ông Sơn thôn Sản I	1,1	1,1	1,1	1,1
-	Đoạn từ QL 31 đến hết đất nhà ông Hà thôn Sản II	1,1	1,1	1,1	1,1
-	Đoạn từ QL 31 đến ngâm Khe péc thôn Dân III.	1,1	1,1	1,1	1,1
5.5	Xã Thanh Luận:	1,1	1,1	1,1	1,1
-	Đoạn từ ngã ba trung tâm xã đến hết đất nhà ông Ngô Văn	1,1	1,1	1,1	1,1
-	Đoạn từ ngã ba trung tâm xã đến cổng tràn nhà ông Phạm Văn Đường	1,1	1,1	1,1	1,1
-	Đoạn từ ngã ba trung tâm xã đến hết đất nhà ông Vũ Văn Lâm	1,1	1,1	1,1	1,1
-	Đoạn từ nhà ông Phạm Văn Đường đến giáp đất thị trấn Thanh Sơn	1,1	1,1	1,1	1,1
-	Đoạn từ ngã ba nhà ông Ngô Văn Thiệu đến khu trạm Đồng	1,1	1,1	1,1	1,1
B	BỔ SUNG				
I	ĐẤT ĐÔ THỊ				
1	Thị trấn An Châu				

1.1	Đường quốc lộ 279				
-	Đoạn từ Trung tâm bồi dưỡng chính trị đi hết đất thị trấn An Châu (đầu cầu cứng An Châu)	1,1	1,1	1,1	1,1
2	Thị trấn Thanh Sơn				
1.1	Đường quốc lộ 293				
-	Đoạn từ ngã tư Đồng Thành đến đường vào bãi rác	1,1	1,1	1,1	1,1
-	Đoạn từ đường vào bãi rác đến giáp đất xã Thanh Luận	1,1	1,1	1,1	1,1
1.2	Đường quốc lộ 291 (đoạn đi vào thôn Đồng Ri)				
-	Đoạn từ ngã tư Thác Vọt đến giáp đất xã Tuấn Mậu	1,1	1,1	1,1	1,1
-	Đoạn từ Đập nước số 2 nhà máy Nhiệt điện đến Cầu Nòn 1	1,1	1,1	1,1	1,1
-	Đoạn cầu Nòn 1 đến Đập nước số 1 nhà máy Nhiệt điện	1,1	1,1	1,1	1,1
-	Đoạn từ đập nước số 1 nhà máy Nhiệt điện đến nhà ông Hoạt	1,1	1,1	1,1	1,1
-	Đoạn từ nhà ông Nguyễn Đăng Thật đến hết thị trấn Thanh	1,1	1,1	1,1	1,1
II	ĐẤT VEN TRỤC ĐƯỜNG GIAO THÔNG				
1	Quốc lộ 31				
	Xã An Châu				
-	Đoạn đường từ nhà ông Vi Văn Chất đến hết đất bệnh viện đa khoa huyện Sơn động	1,1	1,1	1,1	1,1
-	Đoạn từ Kho bạc đến hết đất chi nhánh điện	1,1	1,1	1,1	1,1
-	Đoạn QL 279 từ nhà ông Vi Văn Chiến đến cầu Cứng An	1,1	1,1	1,1	1,1
	Xã An Lập				
-	Đoạn đường từ Cầu Cứng An Châu đến hết đất Nhà nghỉ Lan Anh	1,1	1,1	1,1	1,1
-	Đoạn đường từ nhà Nghỉ Lan An đến hết khu vực dân cư ven trục đường QL 279	1,1	1,1	1,1	1,1
2	Đường tỉnh lộ 291				
	Xã Tuấn Đạo				
-	Đoạn từ nhà bà Oanh thôn Đồng Ram đến ngã tư Lán Chè xã Yên Định	1,1	1,1	1,1	1,1
3	Quốc Lộ 279				
	Xã Long Sơn				
-	Đoạn từ đường đi Đồng Chòi đến chân dốc nhà ông Mão	1,1	1,1	1,1	1,1

6.2. ĐẤT Ở TẠI NÔNG THÔN




TT	Loại xã	Khu vực 1				Khu vực 2				Khu vực 3		
		Vị trí 1	Vị trí 2	Vị trí 3	Vị trí 4	Vị trí 1	Vị trí 2	Vị trí 3	Vị trí 4	Vị trí 1	Vị trí 2	Vị trí 3
	Xã Miền núi											
1	Xã nhóm A	1,3	1,3	1,3	1,3	1,3	1,3	1,3	1,3	1,3	1,3	1,3
2	Xã nhóm B	1,3	1,3	1,3	1,3	1,3	1,3	1,3	1,3	1,3	1,3	1,3
3	Xã nhóm C	1,3	1,3	1,3	1,3	1,3	1,3	1,3	1,3	1,3	1,3	1,3

Phân loại nhóm xã như sau:

*** Thuộc xã miền núi:**

- Xã nhóm A: An Châu, An Lập, Yên Định, Tuấn Đạo, Cẩm Đàn, Long Sơn, Vân Sơn.
- Xã nhóm B: An Bá, Lệ Viễn, Quế Sơn.
- Xã nhóm C: Dương Hữu, Vĩnh Khương, Thanh Luận, Chiên Sơn, Giáo Liêm, Hữu Sản, Tuấn Mậu, An Lạc, Bồng Am, Thạch Sơn, Phúc Thắng.



7. HUYỆN LẠNG GIANG


7.1 ĐẤT Ở TẠI ĐÔ THỊ, VEN CÁC TRỤC ĐƯỜNG GIAO THÔNG

TT	TÊN ĐƯỜNG ĐOẠN ĐƯỜNG	Vị trí 1	Vị trí 2	Vị trí 3	Vị trí 4
I	ĐẤT ĐÔ THỊ				
1.	Thị trấn Vôi				
1.1	Quốc lộ 1A				
	Đường Cán Trạm				
-	Đoạn từ giáp ranh xã Phi Mô đến Hạt kiểm lâm huyện	1,3	1,3	1,2	1,2
-	Đoạn từ Hạt kiểm lâm huyện đến đường rẽ vào thôn Toàn Mỹ	1,3	1,3	1,2	1,2
-	Đoạn từ đường rẽ vào thôn Toàn Mỹ đến đường vào cổng chợ Vôi	1,3	1,3	1,2	1,2
-	Đoạn từ đường vào cổng chợ Vôi đến ngã tư thị trấn Vôi (điểm giao cắt giữa Quốc lộ 1A với Tỉnh lộ 295)	1,3	1,3	1,2	1,2
-	Đoạn từ điểm giao cắt giữa Quốc lộ 1A với Tỉnh lộ 295 đến phố Trần Cảo	1,3	1,3	1,2	1,2
-	Đoạn từ phố Trần Cảo đến đường rẽ vào Sân vận động Quân Đoàn II	1,3	1,3	1,2	1,2
-	Đoạn từ lối rẽ vào Sân vận động Quân đoàn II đến Cửa hàng kinh doanh xăng dầu quân đội	1,3	1,3	1,2	1,2
-	Đoạn từ Cửa hàng kinh doanh xăng dầu quân đội đến giáp Cửa hàng kinh doanh xăng dầu Yên Mỹ	1,3	1,3	1,2	1,2
	Đường Hồ Cát				
-	Đoạn tiếp giáp đường vào Bệnh viện Đa khoa Lạng Giang đến ngã tư thị trấn Vôi có Barie đường sắt (dọc theo hành lang đường sắt)	1,3	1,2	1,2	1,2
-	Đoạn từ ngã tư thị trấn Vôi có Barie đường sắt dọc hành lang đường sắt đến điểm tiếp giáp đường vào thôn Non Cải	1,4	1,4	1,3	1,3
-	Đoạn từ đường vào thôn Non Cải đến hết đất thị trấn Vôi	1,5	1,5	1,3	1,3
1.2	Tỉnh lộ 295				
	Đường Nguyễn Trãi				
-	Đoạn từ cầu Ván đến ngã tư thôn Toàn Mỹ	1,3	1,2	1,2	1,2
-	Đoạn từ ngã tư thôn Toàn Mỹ đến điểm giao cắt giữa QL 1A với tỉnh lộ 295	1,5	1,5	1,3	1,3
	Đường Lê Lợi				
-	Đoạn từ ngã tư thị trấn Vôi (đối diện Trạm gác Barie đường sắt) qua Trụ sở UBND thị trấn Vôi (khoảng cách 100 m) đến ngã 3 điểm giao nối giữa tỉnh lộ 295 với đường nội thị thị trấn Vôi	1,3	1,3	1,2	1,2
-	Đoạn từ điểm giao nối giữa tỉnh lộ 295 với đường nội thị thị trấn Vôi đến đường rẽ phía tây sân vận động huyện đi bãi rác thải Gò Đầm	1,3	1,3	1,2	1,2
-	Đoạn từ đường rẽ phía tây sân vận động huyện đi bãi rác thải Gò Đầm đến Cầu Ô Chương	1,4	1,4	1,3	1,3
1.3	Đường nội thị thị trấn Vôi				


	Đoạn từ QL 1A đến Cầu Tráng	1,2	1,2	1,1	1,1
	Phó Nguyễn Xuân Lan	1,3	1,3	1,2	1,2
	Phó Phạm Văn Liễu	1,3	1,3	1,2	1,2
	Phó Trần Cao				
-	Đoạn từ ngã tư thôn Loan Mỹ đến hết Chi nhánh Công ty CP dịch vụ thương mại Lạng Giang	1,3	1,2	1,1	1,1
	Phó Trần Cung				
-	Đoạn từ điểm giao cắt với đường sắt đến ngã 3 điểm đầu nối với tỉnh lộ 295	1,4	1,4	1,3	1,3
	Đường Hoàng Hoa Thám				
-	Đoạn tiếp giáp Tỉnh lộ 295 đến lối rẽ vào Viện kiểm sát và Bảo hiểm xã hội huyện	1,3	1,3	1,2	1,2
	Đường Ngô Gia Tự				
-	Đoạn tiếp giáp với Tỉnh lộ 295 qua phía tây sân vận động huyện đến đường rẽ vào bãi rác thải Gò Đầm	1,3	1,3	1,2	1,2
-	Đoạn từ lối rẽ vào bãi rác thải Gò Đầm đi thôn An Mỹ	1,3	1,2	1,2	1,2
1.4	Đường trong ngõ, khu phố, xóm còn lại	1,1	1,1	1,1	1,1
2.	Thị trấn Kép				
2.1	Quốc lộ 1A				
-	Đoạn từ ngã tư Kép đến đường Gom vào đồi Lương	1,3	1,3	1,2	1,2
-	Đoạn từ đường Gom vào khu đồi Lương đến cầu Vuốt	1,2	1,2	1,2	1,2
2.2	Đường nội thị				
-	Đoạn từ ngã tư Kép đến đường sắt đi Hương Sơn	1,3	1,2	1,2	1,2
-	Đoạn từ ngã tư Kép đến đường rẽ đối diện công chợ Kép	1,3	1,2	1,2	1,2
	Đoạn từ đường rẽ đối diện công chợ Kép đến chân cầu Vuốt	1,3	1,2	1,2	1,2
-	Đoạn từ chân cầu Vuốt đến điểm giao cắt với đường sắt	1,2	1,2	1,2	1,2
2.3	Quốc lộ 37				
-	Đoạn từ điểm giao cắt giữa Quốc lộ 1A cũ với QL 37 đến lối rẽ đường vào Xí nghiệp Hóa chất mỏ	1,2	1,1	1,1	1,1
2.4	Đường trong ngõ, xóm còn lại	1,1	1,1	1,1	1,1
II.	ĐẤT VEN TRỤC ĐƯỜNG GIAO THÔNG				
1.	Đường tỉnh 295B				
1.1	Xã Xuân Hương:				
-	Đoạn từ điểm tiếp giáp địa giới hành chính xã Tân Dĩnh đến giáp thành phố Bắc Giang (đọc theo hành lang đường sắt)	1,2	1,1	1,1	1,1
1.2	Xã Tân Dĩnh				
-	Đoạn từ điểm tiếp giáp với thành phố Bắc Giang (xã Xương Giang) đến hết Bưu điện phố Giỏ	1,2	1,1	1,1	1,1
2.	Quốc lộ 1A (mới)				
2.1	Xã Tân Dĩnh				
-	Đoạn từ điểm tiếp giáp địa giới hành chính xã Dĩnh Trì (TP Bắc Giang) đến hết Công ty TNHH bánh kẹo Tích Sĩ Giai	1,2	1,2	1,1	1,1
-	Đoạn từ hết Công ty TNHH bánh kẹo Tích Sĩ Giai đến đường rẽ vào Cầu Thảo	1,2	1,2	1,1	1,1
2.2	Xã Phi Mô				




-	Đoạn từ Cửa hàng xăng dầu thôn Đại Phú II đến hết Ngân hàng chính sách XH huyện	1,2	1,1	1,1	1,1
-	Đoạn từ lối rẽ vào cầu Tháo đến giáp Cửa hàng xăng dầu thôn Đại Phú II	1,2	1,1	1,1	1,1
-	Đoạn từ đường vào thôn An Mỹ đến hết trường Mầm non (đọc theo hành lang đường sắt)	1,2	1,1	1,1	1,1
-	Đoạn từ hết trường Mầm non đến giáp xã Tân Đinh (đọc theo hành lang đường sắt)	1,2	1,1	1,1	1,1
2.3	Xã Yên Mỹ				
-	Đoạn từ điểm tiếp giáp với đường vào Bệnh viện đa khoa Lạng Giang đến điểm tiếp giáp với Hạt giao thông (đọc theo hành lang đường sắt)	1,3	1,2	1,1	1,1
-	Đoạn từ Hạt giao thông đến Công Tở Rồng (đọc theo hành lang đường sắt)	1,3	1,2	1,1	1,1
-	Đoạn từ Cửa hàng kinh doanh xăng dầu Yên Mỹ đến lối rẽ vào Ban chỉ huy quân sự huyện	1,3	1,2	1,1	1,1
-	Đoạn từ điểm đầu nối với Quốc lộ 1A đến công UBND xã	1,3	1,2	1,1	1,1
2.4	Xã Hương Lạc				
-	Đoạn từ điểm tiếp giáp với lối rẽ vào Ban chỉ huy quân sự huyện đến Dốc Má	1,3	1,2	1,1	1,1
-	Đoạn từ điểm tiếp giáp với công Tở Rồng đến Dốc Má (đọc theo hành lang đường sắt)	1,3	1,2	1,1	1,1
2.5	Xã Hương Sơn				
-	Đoạn từ điểm tiếp giáp với địa giới hành chính xã Hương Lạc đến đầu cầu Vượt (Hương Sơn)	1,3	1,2	1,1	1,1
2.6	Xã Tân Thịnh				
-	Đoạn từ ngã tư Kép đến công chùa Long Khánh (thôn Sậm)	1,3	1,2	1,1	1,1
-	Đoạn từ công chùa Long Khánh thôn Sậm đến công cây xăng Công Minh	1,3	1,2	1,1	1,1
-	Đoạn từ công cây xăng Công Minh đến hết đất xã Tân Thịnh giáp thôn Thanh Lương xã Quang Thịnh	1,3	1,2	1,1	1,1
2.7	Xã Quang Thịnh				
-	Đoạn từ giáp xã Tân Thịnh đi qua cầu vượt Quang Thịnh đến đường rẽ vào UBND xã Quang Thịnh	1,3	1,2	1,1	1,1
-	Đoạn đường rẽ vào UBND xã Quang Thịnh đến cầu Lường	1,3	1,2	1,1	1,1
3.	Tỉnh lộ 295				
3.1	Xã Tân Hưng				
-	Đoạn từ điểm thôn An Long - xã Yên Mỹ đến hết thôn Vĩnh Thịnh	1,3	1,2	1,2	1,2
-	Đoạn từ tiếp giáp thôn Vĩnh Thịnh đến hết thôn Đồng Nô	1,4	1,3	1,3	1,3
-	Đoạn từ tiếp giáp thôn Đồng Nô đến cầu Quạt	1,3	1,2	1,2	1,2
3.2	Xã Yên Mỹ				
-	Đoạn từ cầu Ván đến giáp ngã tư đi Xương Lâm	1,2	1,1	1,1	1,1
-	Đoạn từ giáp ngã tư đi Xương Lâm đến hết thôn An Long	1,2	1,1	1,1	1,1
-	Đoạn từ trường THPT Lạng Giang I đến giáp xã Tân Thành	1,2	1,1	1,1	1,1
3.3	Xã Tân Thành				



-	Đoạn từ điểm tiếp giáp địa giới hành chính xã Yên Mỹ đến hết thôn Tuấn Mỹ	1,2	1,1	1,1	1,1
-	Đoạn từ hết thôn Tuấn Mỹ đến hết công kênh G8	1,2	1,1	1,1	1,1
-	Đoạn từ hết công kênh G8 đến giáp địa giới hành chính xã Tiên Lục	1,2	1,1	1,1	1,1
3.4	Xã Tiên Lục				
-	Đoạn từ cánh đồng Bằng đến ngã ba thôn Giữa	1,2	1,1	1,1	1,1
	Đoạn từ ngã ba thôn Giữa đến đường vào nhà văn hóa thôn Trong	1,2	1,1	1,1	1,1
-	Đoạn từ đường vào nhà văn hóa thôn Trong đến ngã ba thôn Ao Cầu	1,2	1,1	1,1	1,1
-	Đoạn từ ngã ba thôn Ao Cầu đến xã Mỹ Hà	1,2	1,1	1,1	1,1
3.5	Xã Mỹ Hà				
-	Đoạn từ đôi De đến ngã ba Mỹ Lộc	1,2	1,1	1,1	1,1
-	Đoạn từ ngã ba Mỹ Lộc đến đầu cầu Bến Tuấn	1,2	1,1	1,1	1,1
4.	Quốc lộ 31				
4.1	Xã Thái Đào				
-	Đoạn từ Dộc Me giáp xã Dĩnh Trì đến đường vào Trại điều dưỡng thương binh E	1,3	1,0	1,0	1,0
-	Đoạn từ lối vào Trại điều dưỡng thương binh E đến đường vào thôn Ghép	1,3	1,2	1,1	1,1
-	Đoạn từ đường vào thôn Ghép đến đầu cầu Quất Lâm	1,3	1,2	1,1	1,1
4.2	Xã Đại Lâm				
-	Đoạn từ Cầu Quất Lâm đến đường rẽ vào thôn Cống xã Thái Đào	1,2	1,1	1,1	1,1
-	Đoạn từ đường rẽ vào thôn Cống xã Thái Đào đến thôn Tiên xã Đại Lâm	1,2	1,1	1,1	1,1
-	Đoạn từ độc cửa thôn Tiên đến giáp huyện Lục Nam	1,2	1,1	1,1	1,1
5.	Quốc lộ 37				
5.1	Xã Hương Sơn				
-	Đoạn từ thôn Kép đến thôn Cây	1,1	1,1	1,1	1,1
6.	Tỉnh lộ 292				
6.1	Xã Tân Thịnh				
-	Đoạn từ ngã tư Kép đến công UBND xã	1,4	1,3	1,2	1,2
-	Đoạn từ công UBND xã đến Bưu điện văn hóa xã	1,4	1,3	1,2	1,2
-	Đoạn từ hết Bưu điện văn hóa xã đến giáp xã Nghĩa Hòa	1,4	1,3	1,2	1,2
6.2	Xã Nghĩa Hoà				
-	Đoạn từ cầu Đông đến hết Cửa hàng xăng dầu phố Bằng	1,2	1,1	1,1	1,1
-	Đoạn từ hết Cửa hàng xăng dầu phố Bằng đến hết phố Bằng	1,3	1,2	1,1	1,1
-	Đoạn cuối phố Bằng đến lối rẽ đi xã Đông Sơn	1,2	1,1	1,1	1,1
6.3	Xã An Hà				
-	Đoạn từ phố Bằng đến đường rẽ vào thôn Đông và UBND xã	1,2	1,1	1,1	1,1
-	Đoạn từ đường vào thôn Đông và UBND xã đến hết xóm Mia	1,2	1,1	1,1	1,1
6.4	Xã Nghĩa Hưng				




-	Đoạn từ cầu Bồ Hạ đến lối rẽ vào UBND xã	1,2	1,1	1,1	1,1
-	Đoạn từ lối rẽ vào UBND xã đến Mía	1,2	1,1	1,1	1,1
7.	Tỉnh lộ 299- Đoạn qua xã Thái Đào	1,2	1,1	1,1	1,1
8.	Đường huyện, xã				
8.1	Xã An Hà				
-	Đoạn từ lối rẽ từ đường 292 vào cổng UBND xã An Hà	1,2	1,1	1,1	1,1
-	Đoạn từ giáp xã Hương Lạc đến Mía	1,1	1,1	1,1	1,1
8.2	Xã Nghĩa Hoà				
-	Đoạn từ Tỉnh lộ 292 đến cầu Trắng	1,1	1,1	1,1	1,1
-	Đoạn từ Đồi Đành đến Cầu Sắt (giáp xã Đông Sơn-huyện Yên Thế)	1,1	1,1	1,1	1,1
-	Đoạn từ tỉnh lộ 292 đến Đồi Đành	1,1	1,1	1,1	1,1
8.3	Xã Nghĩa Hưng				
-	Đoạn từ Tỉnh lộ 292 đến giáp xã Đào Mỹ	1,1	1,1	1,1	1,1
-	Đoạn từ ngã ba Mía tỉnh lộ 292 đi đồi Đành (Đông Sơn)	1,1	1,1	1,1	1,1
8.4	Xã Đào Mỹ				
-	Đoạn từ cầu xóm Ruồng Cái đến dốc Hoa Dê	1,1	1,1	1,1	1,1
-	Đoạn từ Tân Quang đi Cầu Bạc	1,1	1,1	1,1	1,1
-	Đoạn từ dốc Hoa Dê đến Cổng Trắng giáp xã Nghĩa Hưng	1,1	1,1	1,1	1,1
-	Đoạn từ cầu xóm Ruồng Cái đến Đồng Anh (xã Tiên Lục)	1,1	1,1	1,1	1,1
-	Đoạn từ Cầu Bạc đến cầu xóm Láng (giáp xã An Hà)	1,1	1,1	1,1	1,1
8.5	Xã Mỹ Thái				
-	Đoạn từ Cầu Đò đến cổng ngã ba lối rẽ đi thôn Hoàn Sơn xã Phi Mô	1,1	1,1	1,1	1,1
-	Đoạn từ ngã ba lối rẽ đi xã Phi Mô đến hết cổng đầu phố Triển	1,1	1,1	1,1	1,1
-	Đoạn từ hết cổng đầu phố Triển đến chân dốc Nghè	1,2	1,1	1,1	1,1
-	Đoạn từ hết chân dốc Nghè phía phố Triển đến hết dốc Miếu thôn Chi Lễ	1,1	1,1	1,1	1,1
8.6	Xã Quang Thịnh				
-	Đoạn toàn bộ đường Tránh	1,1	1,1	1,1	1,1
-	Đoạn đầu nối Quốc lộ 1A đến hết Nhà văn hóa thôn Ngọc Sơn (đường vào Sư 3)	1,1	1,1	1,1	1,1
-	Đoạn từ QL 1A đến cổng công ty xi măng Hương Sơn	1,2	1,1	1,1	1,1
-	Đoạn từ đường Tránh đến cầu Quang Hiến	1,1	1,1	1,1	1,1
8.7	Xã Xương Lâm				
-	Đoạn từ thôn Đồng Lạc (xã Yên Mỹ) đến ngã ba thôn Quyết Tiến	1,1	1,1	1,1	1,1
-	Đoạn từ ngã ba thôn Quyết Tiến đến giáp xã Đại Lâm	1,1	1,1	1,1	1,1
-	Đoạn từ UBND xã đến dốc rừng Mùi (thôn Đông Lễ)	1,1	1,1	1,1	1,1
-	Đoạn từ dốc rừng Mùi (thôn Đông Lễ) đến Cầu Tháo	1,1	1,1	1,1	1,1
8.8	Xã Tân Dĩnh				
-	Đoạn từ cách vị trí 1 của đường 295B đi cầu Đò	1,3	1,2	1,2	1,2
-	Đoạn từ cách vị trí 1 của đường 295B đến ngã 3 thôn Dĩnh Tân	1,2	1,1	1,1	1,1
8.9	Xã Hương Sơn				



-	Điểm cắt QL 1A cũ với QL 37 đến Trạm gác ghi	1,1	1,1	1,1	1,1
-	Đoạn từ Quốc lộ 1A đến công ty xi măng Hương Sơn	1,2	1,1	1,1	1,1
-	Đoạn ngã ba giáp với QL 37 đến ngã ba thôn Đồn 19 lối rẽ vào trường Trung học cơ sở Hương Sơn	1,1	1,1	1,1	1,1
8.10	Xã Phi Mô				
-	Đoạn từ Ngân hàng chính sách xã hội huyện đến đầu Đường Hoàng Hoa Thám	1,1	1,1	1,1	1,1
-	Đoạn từ điểm đầu nối với phố Đặng Thế Công đến lối rẽ vào Viện kiểm sát nhân dân và Bảo hiểm xã hội huyện	1,1	1,1	1,1	1,1
-	Đoạn từ UBND xã đến thôn Phi Mô	1,1	1,1	1,1	1,1
-	Đoạn từ thôn Phi Mô đến cầu Cuốn thôn Hoàn Sơn	1,1	1,1	1,1	1,1
8.11	Xã Hương Lạc				
-	Đoạn từ ngã tư UBND xã đi vào kho E 927 thôn 14	1,1	1,1	1,1	1,1
-	Đoạn từ QL1A đường vào sân bay Kép đến dốc Má	1,1	1,1	1,1	1,1
-	Đoạn từ giáp địa giới hành chính xã Yên Mỹ đến giáp địa giới hành chính xã An Hà	1,1	1,1	1,1	1,1
8.12	Xã Mỹ Hà				
-	Đoạn từ đầu cầu Bến Tuần đến ngã tư thôn Thị	1,1	1,1	1,1	1,1
-	Đoạn từ ngã tư thôn Thị đến Lò Bát cũ	1,1	1,1	1,1	1,1
-	Đoạn từ Lò Bát cũ đến giáp địa giới hành chính xã Dương Đức	1,1	1,1	1,1	1,1
8.13	Xã Tiên Lục				
-	Đoạn từ ngã ba Ao Cầu đi xã Đào Mỹ	1,2	1,1	1,1	1,1
8.14	Xã Yên Mỹ				
-	Đoạn từ cầu Bệnh viện đến đường vào nhà văn hóa thôn Đồng Cống	1,1	1,1	1,1	1,1
-	Đoạn từ đường vào nhà văn hóa thôn Đồng Cống đến hết đất Yên Mỹ	1,1	1,1	1,1	1,1
-	Đoạn từ điểm tiếp giáp với Tỉnh lộ 295 đến thôn Đồng Lạc	1,1	1,1	1,1	1,1
B. Bổ sung					
2	Khu đô thị phía Tây thị trấn Vôi				
-	Mặt cắt đường 31m (bám tính lộ 295 - Đường Lê Lợi)	1,2	1,1	1,1	1,1
-	Mặt cắt đường 37m (liền kề bám đường chính khu đô thị)	1,2	1,1	1,1	1,1
-	Mặt cắt đường 37m (biệt thự bám đường chính khu đô thị)	1,2	1,1	1,1	1,1
-	Mặt cắt đường 24m (liền kề bám đường chính khu vực)	1,2	1,1	1,1	1,1
-	Mặt cắt đường 24m (biệt thự bám đường chính khu vực)	1,2	1,1	1,1	1,1
-	Mặt cắt đường 20,5m (liền kề bám đường khu vực)	1,2	1,1	1,1	1,1
-	Mặt cắt đường 20,5m (biệt thự bám đường khu vực)	1,2	1,1	1,1	1,1
-	Mặt cắt đường 19m (bám đường gom phía Tây QL 1)	1,2	1,1	1,1	1,1
-	Mặt cắt đường 16m (liền kề bám đường phân khu vực)	1,2	1,1	1,1	1,1
-	Mặt cắt đường 16m (biệt thự bám đường phân khu vực)	1,2	1,1	1,1	1,1
-	Mặt cắt đường 15m (liền kề bám đường phân khu vực)	1,2	1,1	1,1	1,1
-	Mặt cắt đường 15m (biệt thự bám đường phân khu vực)	1,2	1,1	1,1	1,1
-	Mặt cắt đường 13m (bám đường phân khu vực)	1,2	1,1	1,1	1,1
-	Mặt cắt đường 12m (bám đường phân khu vực)	1,2	1,1	1,1	1,1
3	Khu dân cư Đông Bắc- thị trấn Vôi				




	Mặt cắt đường 18m (bám sân vận động QĐ2)	1,2	1,1	1,1	1,1
4	Khu dân cư thôn Tân Luận, xã Phi Mô				
-	Mặt cắt đường 20,5m (giáp đường giao thông Vôi-Phi Mô)	1,2	1,1	1,1	1,1
-	Mặt cắt đường 16m (giáp đường giao thông Vôi-Phi Mô)	1,2	1,1	1,1	1,1
5	Khu dân cư Máng Cao, xã Yên Mỹ				
-	Mặt cắt đường 14,5m (bám đường khu vực)	1,2	1,1	1,1	1,1
-	Mặt cắt đường 11,5m (bám đường khu vực)	1,2	1,1	1,1	1,1
6	Khu dân cư thôn 5 - xã Hương Lạc				
-	Mặt cắt đường 14m (Mặt cắt 1-1 bám đường khu vực)	1,2	1,1	1,1	1,1
-	Mặt cắt đường 13m (Mặt cắt 2-2 bám đường khu vực)	1,2	1,1	1,1	1,1
	Mặt cắt đường 10m (Mặt cắt 3-3 bám đường khu vực)	1,2	1,1	1,1	1,1
7	Khu dân cư thôn Kép 11- xã Hương Sơn				
-	Mặt cắt đường 11,5m (bám đường khu vực mặt cắt 1-1)	1,2	1,1	1,1	1,1
8	Khu dân cư thôn Cầu Đá - xã Quang Thịnh				
-	Mặt cắt đường 16m (đường đi QL1A, Nghĩa Hòa)	1,2	1,1	1,1	1,1
9	Khu dân cư thôn Hạ - xã Nghĩa Hòa				
-	Mặt cắt đường 13m (mặt cắt 1-1 bám đường khu vực)	1,2	1,1	1,1	1,1
	Mặt cắt đường 14m (mặt cắt 2-2 bám đường khu vực)	1,2	1,1	1,1	1,1
	Mặt cắt đường 19,5m (mặt cắt 3-3 bám đường khu vực)	1,2	1,1	1,1	1,1
	Mặt cắt đường 15m (mặt cắt 4-4 bám đường khu vực)	1,2	1,1	1,1	1,1
10	Khu dân cư thôn Đông- xã An Hà				
-	Mặt cắt đường 15,5m (bám đường khu vực)	1,2	1,1	1,1	1,1
-	Mặt cắt đường 8,5m (bám đường khu vực)	1,2	1,1	1,1	1,1
11	Khu dân cư thôn Lèo - xã Tân Thịnh				
-	Mặt cắt đường 16,5m (bám đường khu vực)	1,2	1,1	1,1	1,1
-	Mặt cắt đường 14,5m (bám đường khu vực)	1,2	1,1	1,1	1,1
-	Mặt cắt đường 13m (bám đường khu vực)	1,2	1,1	1,1	1,1
12	Khu dân cư thôn De - xã Nghĩa Hưng				
-	Mặt cắt đường 16m (bám đường khu vực)	1,2	1,1	1,1	1,1
-	Mặt cắt đường 15m (bám đường khu vực)	1,2	1,1	1,1	1,1
13	Khu dân cư thôn Mỹ Hưng- xã Tân Hưng				
-	Mặt cắt đường 15m (bám đường khu vực)	1,2	1,1	1,1	1,1
14	Khu dân cư thôn Vĩnh Thịnh- xã Tân Hưng				
-	Mặt cắt đường 16m (bám đường khu vực)	1,2	1,1	1,1	1,1
-	Mặt cắt đường 13m (bám đường khu vực)	1,2	1,1	1,1	1,1
15	Khu dân cư thôn Ruộng Cái - xã Đào Mỹ				
-	Mặt cắt đường 18m (mặt cắt 1-1 bám đường khu vực)	1,2	1,1	1,1	1,1
-	Mặt cắt đường 14m (mặt cắt 2-2 bám đường khu vực)	1,2	1,1	1,1	1,1
-	Mặt cắt đường 13m (mặt cắt 3-3 bám đường khu vực)	1,2	1,1	1,1	1,1
-	Mặt cắt đường 12m (mặt cắt 4-4 bám đường khu vực)	1,2	1,1	1,1	1,1
16	Khu dân cư khu chợ Năm - xã Tiên Lược				
-	Mặt cắt đường 19m (bám đường khu vực)	1,2	1,1	1,1	1,1
-	Mặt cắt đường 15m (bám đường khu vực)	1,2	1,1	1,1	1,1
17	Khu dân cư thôn Tân Sơn - xã Tân Dĩnh				
-	Mặt cắt đường 31m (bám đường khu vực)	1,2	1,1	1,1	1,1
-	Mặt cắt đường 16m (bám đường khu vực)	1,2	1,1	1,1	1,1



17	Khu dân cư thôn Đình Tân- xã Tân Đình				
-	Mặt cắt đường 21,5m (bám đường khu vực)	1,2	1,1	1,1	1,1
-	Mặt cắt đường 10m (bám đường khu vực)	1,2	1,1	1,1	1,1
-	Mặt cắt đường 14m (bám đường khu vực)	1,2	1,1	1,1	1,1
18	Khu dân cư thôn Hậu - xã Đại Lâm				
-	Mặt cắt đường 18m (mặt cắt 1-1 bám đường khu vực)	1,2	1,1	1,1	1,1
-	Mặt cắt đường 16m (mặt cắt 2-2 bám đường khu vực)	1,2	1,1	1,1	1,1

7.2. ĐẤT Ở TẠI NÔNG THÔN



TT	Loại xã, nhóm xã	Khu vực 1				Khu vực 2				Khu vực 3			
		Vị trí 1	Vị trí 2	Vị trí 3	Vị trí 4	Vị trí 1	Vị trí 2	Vị trí 3	Vị trí 4	Vị trí 1	Vị trí 2	Vị trí 3	Vị trí 4
1	Xã nhóm A	1,5	1,5	1,5	1,5	1,5	1,5	1,5	1,5	1,5	1,5	1,5	1,5
2	Xã nhóm B	1,5	1,5	1,5	1,5	1,5	1,5	1,5	1,5	1,5	1,5	1,5	1,5
3	Xã nhóm C	1,5	1,5	1,5	1,5	1,5	1,5	1,5	1,5	1,5	1,5	1,5	1,5
4	Xã nhóm D	1,5	1,5	1,5	1,5	1,5	1,5	1,5	1,5	1,5	1,5	1,5	1,5

Phân loại nhóm xã như sau:

- + Xã nhóm A: Quang Thịnh, Tân Thịnh, Yên Mỹ, Tân Dĩnh, Phi Mô, Hương Lạc.
- + Xã nhóm B: Tân Hưng, Nghĩa Hoà, Nghĩa Hưng, Thái Đào, An Hà.
- + Xã nhóm C: Đại Lâm, Mỹ Thái, Mỹ Hà, Đào Mỹ, Tiên Lục, Tân Thanh, Xương Lâm.
- + Xã nhóm D: Hương Sơn, Xuân Hương, Dương Đức.

8. HUYỆN LỤC NAM, ĐÀM THỊ
8.1. ĐẤT Ở TẠI ĐÔ THỊ VÀ CÁC TRỤC ĐƯỜNG GIAO THÔNG

TT	TÊN ĐƯỜNG ĐOẠN ĐƯỜNG	Vị trí 1	Vị trí 2	Vị trí 3	Vị trí 4
I	ĐẤT Ở TẠI ĐÔ THỊ				
1	Thị trấn Đồi Ngô				
1.1	Quốc lộ 31				
-	Đoạn từ giáp đất xã Chu Điện đến ngã tư Đồi Ngô QL31 (Trừ đoạn từ NVH Phố Thanh Xuân đến đường rẽ vào cầu Vân Động không có vị trí 2)	1,2	1,1	1,1	1,1
-	Đoạn từ giáp ngã tư Đồi Ngô đi Ngòi sáu QL31 (giáp đất Tiên Hưng)	1,2	1,1	1,1	1,1
1.2	Quốc lộ 37				
-	Đoạn từ cầu Sen (giáp đất xã Bảo Đài) đến đường rẽ vào sau làng Thân	1,5	1,1	1,1	1,1
-	Đoạn từ giáp đường rẽ sau làng Thân đến hết nghĩa trang liệt sỹ	1,5	1,1	1,1	1,1
-	Đoạn từ hết nghĩa trang liệt sỹ đến trạm biến áp thôn Thân	1,5	1,1	1,1	1,1
-	Đoạn từ giáp trạm biến áp thôn Thân đến cổng Làng Gai	1,5	1,1	1,1	1,1
-	Đoạn từ cổng Làng Gai đến hết đất nhà Thanh Thu	1,5	1,1	1,1	1,1
-	Phần còn lại của Phố Thanh Hưng	1,5	1,1	1,1	1,1
1.3	Tỉnh lộ 295				
-	Đoạn từ giáp đất Tam Dị đến ngã tư TT Đồi Ngô	1,2	1,1	1,1	1,1
1.4	Khu trung tâm của thị trấn				
-	Khu dân cư làn 2 số 1- thị trấn Đồi Ngô	1,2	1,1	1,1	1,1
-	Đoạn từ ngã tư Đồi Ngô đến cổng trụ sở UBND thị trấn	1,2	1,1	1,1	1,1
-	Đoạn từ giáp cổng UBND thị trấn đến Sư đoàn 306	1,2	1,1	1,1	1,1
-	Đường khu dân cư sau Công ty Thương Mại	1,5	1,1	1,1	1,1
-	Đoạn từ Quốc lộ 31 vào trường THPT Lục Nam	1,2	1,1	1,1	1,1
-	Đoạn từ Quốc lộ 31 vào Bệnh viện đa khoa Lục Nam	1,2	1,1	1,1	1,1
-	Đường khu dân cư Ao Kèn	1,5	1,1	1,1	1,1
-	Đoạn trong ngõ, xóm còn lại	1,5	1,1	1,1	1,1
-	Khu dân cư Ao cá phố Thanh Xuân	1,5	1,1	1,1	1,1
2	Thị trấn Lục Nam				
2.1	Tỉnh lộ 293				
-	Đoạn từ ngã tư chợ Chàng đến đầu cầu Lục Nam	1,3	1,1	1,1	1,1
-	Đoạn từ ngã tư nhà ông Hùng đến hết đất nhà ông Thiết Luật	1,5	1,1	1,1	1,1
-	Đoạn từ giếng nguồn đến hết cây xăng ông Chung	1,2	1,1	1,1	1,1
-	Đoạn từ cây xăng ông Chung đến đầu cầu	1,2	1,1	1,1	1,1
2.2	Các đường nội thị thuộc thị trấn				
-	Đoạn từ cầu phao cũ đến phố Vườn Hoa	1,2	1,1	1,1	1,1
-	Đoạn từ giáp phố Vườn Hoa đi Cương Sơn	1,2	1,1	1,1	1,1
-	Đoạn từ cầu Lục Nam đến hết Chàng 2 (đường đi Huyện Sơn)	1,2	1,1	1,1	1,1
-	Khu vực trước trường mầm non và vành đai chợ	1,2	1,1	1,1	1,1
-	Đoạn từ đầu đường tỉnh lộ 293 đến giáp Non Chồi	1,2	1,1	1,1	1,1


-	Đường trong ngõ, xóm còn lại	1,2	1,1	1,1	1,1
II	ĐẤT VEN TRÚC ĐƯỜNG, GIAO THÔNG				
1	Quốc lộ 31				
1.1	Xã Phương Sơn				
-	Đoạn từ Tân Thành (Đại Lâm, Lạng Giang) đến chân dốc Ngã Tư Cầu Lò	1,2	1,1	1,1	1,1
-	Đoạn từ giáp chân dốc (phía tây ngã tư cầu Lò) đến đường rẽ vào Đình Sần	1,2	1,1	1,1	1,1
-	Đoạn từ giáp đường rẽ vào đình Sần đến hết bờ kênh Y8	1,2	1,1	1,1	1,1
-	Đoạn từ hết bờ kênh Y8 đến hết đường tàu	1,2	1,1	1,1	1,1
-	Đoạn từ giáp đường tàu đến đình dốc Sần	1,2	1,1	1,1	1,1
1.2	Xã Chu Điện				
-	Đoạn từ đình Dốc Sần đến đường rẽ thôn Hà Mỹ	1,2	1,1	1,1	1,1
-	Đoạn từ giáp đường rẽ vào thôn Hà Mỹ đến hết cầu mẫu Sơn	1,2	1,1	1,1	1,1
-	Đoạn từ hết cầu Mẫu Sơn đến đất TT Đồi Ngô	1,2	1,1	1,1	1,1
1.3	Tiên Hưng				
-	Đoạn từ cầu Sáu đến đường rẽ vào nhà văn hóa thôn Già Khê Làng	1,2	1,1	1,1	1,1
-	Đoạn từ giáp đường rẽ vào NVH thôn Già Khê Làng đến cầu Già Khê	1,2	1,1	1,1	1,1
-	Đoạn từ giáp Cầu già Khê đến đất Tiên Nha	1,2	1,1	1,1	1,1
1.4	Xã Tiên Nha: Đoạn đường qua xã Tiên Nha	1,3	1,1	1,1	1,1
1.5	Xã Đông Hưng: Đoạn đường qua xã Đông Hưng	1,3	1,1	1,1	1,1
2	Quốc lộ 37				
2.1	Xã Bảo Sơn				
-	Đoạn từ giáp Lạng Giang đến đường rẽ vào trường tiểu học Bảo Sơn 1	1,3	1,1	1,1	1,1
-	Đoạn từ giáp đường rẽ vào trường tiểu học Bảo Sơn đến hết đường sắt	1,3	1,1	1,1	1,1
-	Đoạn từ giáp đường sắt đến giáp cây xăng ông Am	1,3	1,1	1,1	1,1
-	Đoạn bắt đầu từ cây xăng ông Am đến giáp nghĩa trang liệt sỹ	1,3	1,1	1,1	1,1
-	Đoạn bắt đầu từ nghĩa trang liệt sỹ đến giáp đất Thanh Lâm	1,3	1,1	1,1	1,1
2.2	Xã Thanh Lâm				
-	Đoạn từ giáp đất Bảo Sơn đến đường rẽ vào thôn Thượng Lâm	1,3	1,1	1,1	1,1
-	Đoạn từ giáp đường rẽ vào thôn Thượng Lâm đến giáp đất Chu Điện	1,3	1,1	1,1	1,1
2.3	Xã Chu Điện				
-	Đoạn từ giáp đất Thanh Lâm đến đường rẽ vào thôn Sen	1,3	1,1	1,1	1,1
-	Đoạn từ giáp đường rẽ vào thôn Sen đến hết cầu Sen	1,3	1,1	1,1	1,1
-	Đoạn Quốc lộ 37 (khu Đồng Bồn)	1,3	1,1	1,1	1,1
2.4	Xã Bảo Đài				
-	Đoạn từ giáp đất Thanh Lâm đến đường rẽ vào Làng Sen	1,3	1,1	1,1	1,1
-	Đoạn từ đường rẽ vào làng Sen đến Cầu Sen (giáp đất thị trấn Đồi Ngô)	1,3	1,1	1,1	1,1
2.5	Xã Tiên Hưng				

-	Đoạn từ công chằm đến khu Đồng Bơn (xã Chu Điện)	1,3	1,1	1,1	1,1
-	Đoạn từ Trung đoàn 111 đến giáp đất khám Lạng	1,3	1,1	1,1	1,1
2.6	Xã Khám Lạng: Đoạn đường qua xã Khám Lạng	1,3	1,1	1,1	1,1
2.7	Xã Bắc Lũng				
-	Đoạn đường qua xã Bắc Lũng phía đông bắc	1,3	1,1	1,1	1,1
-	Đoạn đường qua xã Bắc Lũng phía Tây bắc đường tàu	1,3	1,1	1,1	1,1
2.8	Xã Vũ Xá				
-	Đoạn đường qua xã Vũ Xá	1,3	1,1	1,1	1,1
-	Đoạn qua xã Vũ Xá (phía đường sắt)	1,3	1,1	1,1	1,1
2.9	Xã Cẩm Lý				
-	Đoạn từ đường rẽ Hồ Xa thôn Hồ Chúc đến hết Cẩm Lý QL37	1,2	1,1	1,1	1,1
-	Đoạn từ giáp đất Vũ Xá đến đường rẽ đi Đồi Quảng Nghiệp	1,2	1,1	1,1	1,1
-	Đoạn từ giáp đường rẽ đi Đồi Quảng Nghiệp đến công nhà máy gạch	1,2	1,1	1,1	1,1
-	Đoạn từ giáp công nhà máy gạch đến đường rẽ vào nhà ông Tuy thôn Quán Bông.	1,3	1,1	1,1	1,1
-	Đoạn từ đường rẽ vào nhà ông Tuy thôn Quán Bông đến đường rẽ Hồ Xa thôn Hồ Chúc	1,3	1,1	1,1	1,1
2.10	Xã Đan Hội: Đoạn qua xã Đan Hội	1,3	1,1	1,1	1,1
3	Tỉnh lộ 295				
3.1	Xã Bảo Sơn				
-	Đoạn giáp Lạng Giang đến đường rẽ vào chùa Bảo Lộc	1,3	1,1	1,1	1,1
-	Đoạn từ giáp đường rẽ vào chùa Bảo Lộc đến hết đường sắt	1,3	1,1	1,1	1,1
-	Đoạn từ giáp đường sắt đến hết Kênh V5	1,3	1,1	1,1	1,1
-	Đoạn từ giáp kênh V5 đến đường rẽ vào chùa Huệ Vận	1,3	1,1	1,1	1,1
-	Đoạn từ giáp đường rẽ vào Chùa Huệ Vận đến cầu Khô	1,3	1,1	1,1	1,1
-	Đoạn từ Cầu Khô đến trạm biến áp thôn Tân Sơn	1,3	1,1	1,1	1,1
-	Đoạn từ Trạm Biến áp thôn Tân Sơn đến giáp đất xã Bảo Đài	1,3	1,1	1,1	1,1
3.2	Xã Bảo Đài				
-	Đoạn từ giáp đất Bảo Sơn đến giáp đất Tam Dị	1,3	1,1	1,1	1,1
3.3	Xã Tam Dị				
-	Đoạn từ giáp đất Bảo Đài đến công làng Thanh Giã 2	1,3	1,1	1,1	1,1
-	Đoạn từ công làng Thanh Giã 2 đến công UBND xã	1,3	1,1	1,1	1,1
-	Đoạn từ giáp công UBND xã phía Đông Bắc đến nghĩa địa công giáo Thanh Giã	1,3	1,1	1,1	1,1
-	Đoạn từ giáp công UBND xã phía Tây Nam đến nghĩa địa công giáo Thanh Giã	1,3	1,1	1,1	1,1
-	Đoạn từ giáp Nghĩa địa công giáo Thanh Giã phía Đông Bắc đến giáp đất thị trấn Đồi Ngô	1,3	1,1	1,1	1,1
-	Đoạn từ giáp Nghĩa địa công giáo Thanh Giã TL295 phía Tây Nam bên kênh Y8 đến giáp đất thị trấn Đồi Ngô	1,3	1,1	1,1	1,1
4	Tỉnh lộ 293				
4.1	Xã Bình Sơn: Đoạn từ ngã ba Đồng Đình đi 300m về các bên	1,2	1,1	1,1	1,1

4.2	Xã Trường Sơn				
-	Đoạn từ công UBND xã đến công Lâm Trường Mai Sơn	1,2	1,1	1,1	1,1
-	Đoạn từ công làng thôn Trại Ôi đến hết đất nhà ông Chu Văn Đoàn	1,5	1,1	1,1	1,1
4.3	Xã Vô Tranh				
-	Đoạn từ cầu Trạng Ngã 2 đến đường rẽ xóm Ngã 2	1,3	1,1	1,1	1,1
-	Đoạn từ đường rẽ xóm Ngã 2 đến công trường tiểu học số 1	1,3	1,1	1,1	1,1
-	Đoạn từ công trường tiểu học số 1 đến đường rẽ Ao Vè đi Vua Bà	1,3	1,1	1,1	1,1
-	Đoạn từ đường rẽ Ao Vè đi Vua Bà đến hết đình Đèo Me	1,3	1,1	1,1	1,1
4.4	Nghĩa Phương				
-	Đoạn từ Cầu Ngã Hai đến hết Đền Trò	1,3	1,1	1,1	1,1
-	Đoạn từ hết Đền Trò đến hết Cầu Chỗ	1,4	1,1	1,1	1,1
-	Đoạn từ hết cầu Chỗ thôn Mã Tây đến hết đất nhà bà Bạ thôn Mã Tây	1,2	1,1	1,1	1,1
-	Đoạn từ hết đất nhà bà Bạ thôn Mã Tây đến hết đất ông Đồng Bắc	1,2	1,1	1,1	1,1
-	Đoạn từ hết đất nhà ông Đồng Bắc đến đường rẽ vào UBND xã	1,4	1,1	1,1	1,1
-	Đoạn từ giáp đường rẽ vào UBND xã đến hết nhà ông Tư Ảnh	1,4	1,1	1,1	1,1
-	Đoạn từ hết đất nhà ông Tư Ảnh đến hết nhà ông Bé thôn nghĩa An	1,4	1,1	1,1	1,1
-	Đoạn từ hết đất nhà ông Bé thôn Nghĩa An đến hết nhà ông Chiến thôn Trí Yên	1,4	1,1	1,1	1,1
-	Đoạn từ giáp đất nhà ông Chiến thôn Trí Yên đến hết lô cuối phía tây nhà ông Hải khu dân cư mới thôn Phụng Hoàng	1,4	1,1	1,1	1,1
-	Đoạn từ giáp lô cuối phía Tây nhà ông Hải đất quy hoạch dân cư mới thôn Phụng Hoàng giáp đất xã Cương Sơn	1,4	1,1	1,1	1,1
-	Đoạn từ nhà máy sản thôn Dùm đến nhà ông Cương thôn Ba Gò	1,2	1,1	1,1	1,1
4.5	Xã Cương Sơn				
-	Đoạn từ giáp đất Nghĩa Phương đến giếng nguồn	1,5	1,1	1,1	1,1
-	Đoạn từ giáp Giếng Nguồn đến giáp thị trấn Lục Nam	1,5	1,1	1,1	1,1
4.6	Xã Tiên Hưng				
-	Đoạn từ đầu cầu Lục Nam đến đường rẽ vào trường trung học	1,3	1,1	1,1	1,1
-	Đoạn từ giáp đường rẽ vào trường trung học đến công chăm	1,3	1,1	1,1	1,1
4.7	Xã Khám Lạng: Đường tỉnh lộ 293 đi qua xã Khám Lạng	1,3	1,1	1,1	1,1
4.8	Xã Lục Sơn: Đường tỉnh lộ 293 đi qua xã Lục Sơn	1,3	1,1	1,1	1,1
5	Đường liên xã				
5.1	Xã Tam Dị				
-	Đoạn từ cây đa Đông Thịnh đến nghĩa trang liệt sỹ đến trước UBND ngã ba đường 295	1,3	1,1	1,1	1,1
-	Đoạn từ nghĩa trang liệt sỹ đến hết Cầu Cao	1,3	1,1	1,1	1,1
5.2	Xã Cương Sơn				

-	Đoạn từ giáp đất thị trấn Lục Nam đến đường rẽ vào Bãi Đĩa thôn An Lễ	1,3	1,1	1,1	1,1
6	Khu trung tâm các xã				
6.1	Xã Tam Đi				
-	Khu vành đai chợ mới Thanh Giã (khu trung tâm thương mại)	1,3	1,1	1,1	1,1
6.2	Xã Phương Sơn*				
-	Đoạn rẽ từ Quốc lộ 31 đến trường cấp 3 Phương Sơn	1,3	1,1	1,1	1,1
-	Đường phía tây và phía bắc bao quanh chợ sà	1,3	1,1	1,1	1,1
-	Đoạn từ cây xăng Bắc Sơn đến hết Phương Sơn	1,3	1,1	1,1	1,1
-	Đoạn từ ngã tư cầu Lô đi xã Lăng Mẫu	1,3	1,1	1,1	1,1
II. BỔ SUNG					
1	Tỉnh lộ 293				
1,1	Xã Tiên Hưng				
	Đoạn từ đường tỉnh 293 vào trường Phổ thông trung học	1,2	1,1	1,1	1,1
2	Khu Trung tâm của TT Đồi Ngô				
2,1	TT Đồi Ngô				
	Dự án khu dân cư Hồ Thanh Niên khu bóm mặt hồ	1,2	1,1	1,1	1,1
	Dự án khu dân cư Hồ Thanh Niên các lô phía sau	1,2	1,1	1,1	1,1
	Đường từ quốc lộ 31 vào trường THCS Đồi Ngô	1,2	1,1	1,1	1,1
	Đường từ khu dân cư làn 2, số 1 đi ngã ba Công Chằm	1,2	1,1	1,1	1,1
3	Khu trung tâm các xã				
3,1	Xã Vô Tranh:				
	Đoạn từ ngã ba Ao Vè đến nhà văn hóa thôn Đồng Quân	1,2	1,1	1,1	1,1
	Đoạn từ nhà văn hóa thôn Đồng Quân hết địa phận Quảng Hải Hồ	1,2	1,1	1,1	1,1
4	Quốc lộ 37				
4,1	Xã Cẩm Lý				
	Đất ở đô thị ven trục đường giao thông, đoạn từ đường rẽ Hồ Xa, thôn Hồ Chúc đến hết Cẩm Lý quốc lộ 37	1,2	1,1	1,1	1,1

8.2. ĐẤT Ở NÔNG THÔN



TT	Loại xã, nhóm xã	Khu vực 1			Khu vực 2			Khu vực 3		
		Vị trí 1	Vị trí 2	Vị trí 3	Vị trí 1	Vị trí 2	Vị trí 3	Vị trí 1	Vị trí 2	Vị trí 3
	Xã Miền núi									
1	Xã nhóm A	1,5	1,3	1,3	1,4	1,3	1,3	1,4	1,3	1,3
2	Xã nhóm B	1,5	1,3	1,3	1,4	1,3	1,3	1,4	1,3	1,3
3	Xã nhóm C	1,4	1,3	1,3	1,3	1,3	1,3	1,3	1,3	1,3
4	Xã nhóm D	1,3	1,3	1,3	1,3	1,3	1,3	1,3	1,3	1,3

Phân loại nhóm xã như sau:

*** Xã miền núi:**

+ Xã thuộc nhóm A: Tam Dị, Chu Điện, Tiên Hưng, Bảo Đài.


+ Xã thuộc nhóm B: Nghĩa Phương, Phương Sơn, Bảo Sơn, Thanh Lâm, Cẩm Lý, Lan Mẫu, Đông Phú, Khám Lạng, Bắc Lũng.

+ Xã thuộc nhóm C: Vô Tranh, Trường Sơn, Cương Sơn, Đông Hưng, Tiên Nha, Huyền Sơn.

+ Xã thuộc nhóm D: Lục Sơn, Yên Sơn, Đan Hội, Bình Sơn, Trường Giang, Vũ Xá.

9. HUYỆN YÊN THẾ

9.1. ĐẤT Ở TẠI ĐÔ THỊ, VEN CÁC TRỤC ĐƯỜNG GIAO THÔNG




TT	TÊN ĐƯỜNG, ĐOẠN ĐƯỜNG	Vị trí 1	Vị trí 2	Vị trí 3	Vị trí 4
I	TT CẦU GỖ				
1	Quốc lộ 17				
1.1	Đoạn qua phố Đề Năm				
-	Đoạn từ ngã tư trung tâm đến hết đất Công an huyện	1,2	1,1	1,1	1,1
-	Đoạn từ Công an huyện đến hết công Huyện đội	1,2	1,1	1,1	1,1
-	Đoạn từ công Huyện đội đến đường vào Đồng Nhân	1,2	1,1	1,1	1,1
-	Đoạn từ đường vào Đồng Nhân đến công Lâm trường	1,2	1,1	1,1	1,1
-	Đoạn từ công Lâm trường đến giáp xã Tam Hiệp	1,2	1,1	1,1	1,1
1.2	Đoạn quan phố Hoàng Hoa Thám				
-	Đoạn từ ngã tư trung tâm đến hết Ngân hàng NN & PTNT	1,2	1,1	1,1	1,1
-	Đoạn từ Ngân hàng NN & PTNT đến hết nhà ông Viên	1,2	1,1	1,1	1,1
-	Đoạn từ nhà ông Viên đến hết Bưu Điện Cầu Gò	1,2	1,1	1,1	1,1
-	Đoạn từ Bưu Điện Cầu Gò đến giáp xã Phồn Xương	1,2	1,1	1,1	1,1
2	Tỉnh lộ 292				
-	Đoạn từ ngã tư trung tâm đến hết cổng chợ (nhà ông Nam)	1,2	1,1	1,1	1,1
-	Đoạn từ cổng chợ (nhà ông Nam) đến hết đất NH Chính sách	1,2	1,1	1,1	1,1
-	Đoạn từ Ngân hàng Chính sách đến giáp xã Phồn	1,2	1,1	1,1	1,1
3	Các đoạn đường còn lại và khu vực dân cư TT Cầu Gò				
-	Đoạn từ ngã tư đến công UBND huyện	1,2	1,1	1,1	1,1
-	Đoạn từ QL17 đi Đồng Nhân- trại tù (Đồng Vương)	1,2	1,1	1,1	1,1
-	Đoạn Kiểm lâm từ QL17 đi suối Đá (Tân Hiệp);	1,2	1,1	1,1	1,1
-	Đoạn Vườn Hối (từ TL 292 đến giáp xã Phồn Xương);	1,2	1,1	1,1	1,1
-	Đoạn Bà Ba đi Cả Dinh;	1,2	1,1	1,1	1,1
-	Đoạn từ giáp Huyện đội đến Hồ xóm Chung;	1,2	1,1	1,1	1,1
-	Đoạn đường vòng tránh côngUBND Huyện đến giáp xã Tam Hiệp.	1,2	1,1	1,1	1,1
-	Đoạn từ TT dạy nghề đi Thôn Chẽ xã Phồn Xương	1,2	1,1	1,1	1,1
-	Đoạn từ hồ Chung đi đường công suối đá	1,2	1,1	1,1	1,1
-	Các đoạn đường còn lại và khu vực dân cư TT Cầu Gò	1,2	1,1	1,1	1,1
II	TT BỐ HẠ				
1	Tỉnh lộ 292 (Đường 265 cũ)				
	Phố Thống Nhất - TT Bố Hạ				
-	Đoạn từ ngã tư trung tâm đến Bưu điện thị trấn	1,2	1,1	1,1	1,1
-	Đoạn từ Bưu điện thị trấn đến hết Cửa hàng Dược	1,2	1,1	1,1	1,1
-	Đoạn từ Cửa hàng Dược đến đê Vòng Huyện	1,2	1,1	1,1	1,1
-	Đoạn đê Vòng Huyện đến giáp xã Bố Hạ	1,2	1,1	1,1	1,1
-	Đoạn từ ngã tư trung tâm đến chợ Chiều	1,2	1,1	1,1	1,1
-	Đoạn từ giáp chợ Chiều đến đường goòng cũ	1,2	1,1	1,1	1,1
-	Đoạn từ đường goòng cũ đến giáp xã Bố Hạ	1,2	1,1	1,1	1,1
2	Tỉnh lộ 292B - Phố Thống Nhất (Đường 292 cũ)				

-	Đoạn từ ngã tư TT đến đến đường vào sân vận động (công nhà ông Lước)	1,2	1,1	1,1	1,1
-	Đoạn từ đường vào sân vận động đến ngã ba đường nối TL 292A	1,2	1,1	1,1	1,1
-	Đoạn từ ngã ba đường nối TL 292A đến giáp xã Bồ Hạ (ngã ba phường đông)	1,2	1,1	1,1	1,1
3	Đường 268	1,2	1,1	1,1	1,1
-	Đường goòng cũ đến hết công chợ Bồ Hạ cũ	1,2	1,1	1,1	1,1
-	Đoạn từ hết công chợ Bồ Hạ cũ đến giáp xã Bồ Hạ (hướng đi Cầu Phư)	1,2	1,1	1,1	1,1
4	Các đoạn đường còn lại và khu vực dân cư TT Bồ Hạ				
	Đoạn từ ngã tư trung tâm đến bến Nhân				
-	Đoạn từ ngã tư TT đến đường vào Trường Mầm non	1,2	1,1	1,1	1,1
-	Đoạn từ giáp đường vào trường Mầm non đến ngã ba Khánh Lộc	1,2	1,1	1,1	1,1
-	Đoạn từ ngã ba Khánh Lộc đến hết nhà ông Tôn(Sứ)	1,2	1,1	1,1	1,1
-	Đoạn từ nhà ông Tôn(Sứ) đến giáp xã Bồ Hạ	1,2	1,1	1,1	1,1
-	Đoạn từ nhà VH phố Thống Nhất đi chợ chiều đến đường goòng cũ	1,2	1,1	1,1	1,1
-	Đoạn nối TL 292 đến TL 242 (đi vòng qua chợ mới)	1,2	1,1	1,1	1,1
-	Các đoạn đường còn lại và Khu vực dân cư thị trấn Bồ Hạ	1,2	1,1	1,1	1,1
III	ĐẤT VEN TRỤC ĐƯỜNG GIAO THÔNG				
1	Tỉnh lộ 292 (Đường 265 cũ)				
-	Các đoạn trung tâm UBND các xã Tân Sỏi, Bồ Hạ, đi về các phía (khoảng cách 500m)	1,1	1,1	1,1	1,1
-	Các đoạn qua trung tâm UBND xã Đông Lạc, đi về các phía khoảng cách 500m)	1,1	1,1	1,1	1,1
-	Đoạn tiếp giáp Phố Cả Trọng (TT Cầu Gò) đến hết nhà ông Đoàn (xã Phồn Xương)	1,2	1,1	1,1	1,1
-	Đoạn từ hết đất nhà ông Đoàn xã Phồn Xương đến giáp xã Đông Lạc	1,1	1,1	1,1	1,1
-	Đoạn từ tiếp giáp TT Bồ Hạ đến cầu Bồ Hạ	1,2	1,1	1,1	1,1
-	Đoạn tiếp giáp trung tâm xã Bồ hạ(khoảng cách 500m) đến đầu cầu Sỏi	1,1	1,1	1,1	1,1
-	Các đoạn còn lại đường 292	1,1	1,1	1,1	1,1
2	Đường Bến Lường- Đông Sơn- Bồ Hạ				
-	Ngã ba Phương Đông đến đường rẽ vào Đông Náo	1,1	1,1	1,1	1,1
-	Đoạn từ đường rẽ Đông Náo đến đường rẽ vào thôn Cầu Gụ xã Đông Sơn	1,1	1,1	1,1	1,1
-	Các đoạn còn lại	1,1	1,1	1,1	1,1
-	Trung tâm xã Đông Sơn đi về các phía (khoảng cách 500m)	1,1	1,1	1,1	1,1
3	Đường 268				
-	Đoạn từ ngã ba Mỏ Trạng đến chợ Mỏ Trạng	1,1	1,1	1,1	1,1
-	Đoạn từ hết chợ Mỏ Trạng đến cầu Đồng Vương	1,1	1,1	1,1	1,1
-	Đoạn từ giáp cầu Đồng Vương đến ngã ba đi Đông	1,1	1,1	1,1	1,1

-	Trung tâm xã Đông Kỳ, Hồng Kỳ đi về các phía (khoảng cách 500m)	1,1	1,1	1,1	1,1
-	Đoạn tiếp giáp TT Bó Hạ đến Cầu Phưa	1,1	1,1	1,1	1,1
-	Trung tâm xã Đông Vương đi về các phía (khoảng cách 500m)	1,1	1,1	1,1	1,1
-	Các đoạn còn lại	1,1	1,1	1,1	1,1
4	Quốc lộ 17				
-	Đoạn từ tiếp giáp TT Cầu Gò đến hết trường THCS xã Phồn Xương	1,2	1,1	1,1	1,1
-	Đoạn từ trường THCS Phồn Xương đến hết Công ty may	1,1	1,1	1,1	1,1
-	Đoạn trung tâm xã Tam Hiệp đi về các phía ((khoảng cách 500m)	1,1	1,1	1,1	1,1
-	Đoạn trung tâm UBND xã Xuân Lương đi về các phía (khoảng cách 500m), đoạn từ QL17 đi qua chợ đến	1,1	1,1	1,1	1,1
-	Đoạn qua xã Tam Hiệp từ Kiểm Lâm đến hồ Trại Cọ	1,1	1,1	1,1	1,1
-	Khu vực ngã ba Mô Trạng xã Tam Tiến đi về các phía (khoảng cách 500m)	1,1	1,1	1,1	1,1
-	Các đoạn còn lại	1,1	1,1	1,1	1,1
5	Tỉnh lộ 242 (Đường 292 cũ)				
-	Đoạn từ TT Bó Hạ đến giáp xã Hương Vỹ	1,1	1,1	1,1	1,1
-	Trung tâm UBND xã Hương Vỹ, Khu vực Công Châu xã Đông Hưu đi về các phía (khoảng cách 500m)	1,1	1,1	1,1	1,1
-	Các đoạn còn lại	1,1	1,1	1,1	1,1
6	Tỉnh lộ 294 (Đường 287 cũ)				
-	Khu vực ngã ba Tân Sỏi đi Nhã Nam (khoảng cách 500m)	1,2	1,1	1,1	1,1
-	Các đoạn còn lại	1,1	1,1	1,1	1,1
7	Đường từ TL292 qua xã Đồng Tâm đến đường 268	1,1	1,1	1,1	1,1
-	Từ TL 292 đến ngã ba (Cây xăng) xã Đồng Tâm	1,1	1,1	1,1	1,1
-	Từ Cây Xăng đến hết nhà ông Hòa	1,1	1,1	1,1	1,1
-	Đoạn từ nhà ông Hòa đến hết nhà ông Hữu Hải	1,1	1,1	1,1	1,1
-	Đoạn từ nhà ông Hứa Hải đến hết nhà ông Leo	1,1	1,1	1,1	1,1
-	Đoạn từ hết đất nhà ông Leo đến hết đất nhà ông Tuyên	1,1	1,1	1,1	1,1
-	Đoạn từ nhà ông Tuyên đến giáp đường 268	1,1	1,1	1,1	1,1
8	Đường huyện thuộc trung tâm các xã đi về các phía (khoảng cách 500m) gồm: Đồng Tiến, Canh Nậu, Tiến Thắng, An Thượng, Tân Hiệp	1,1	1,1	1,1	1,1
-	Ngã ba Tiên Thịnh đi về các phía (khoảng cách 500m)	1,1	1,1	1,1	1,1
-	Ngã ba thôn Chùa Tân Hiệp đi về các phía (khoảng cách 500m)	1,1	1,1	1,1	1,1
-	Ngã ba cầu Châu Phê An Thượng khoảng cách 500m	1,1	1,1	1,1	1,1
-	Đoạn từ tiếp giáp đường 268 đi Đồng Tiến đi về các phía (khoảng cách 500m)	1,1	1,1	1,1	1,1
-	Đoạn từ ngã ba Đông Sơn giáp TL 292 đi trường Lâm Sinh (khoảng cách 500m)	1,1	1,1	1,1	1,1
-	Đoạn từ cổng ông Thành đi trường Lâm Sinh	1,1	1,1	1,1	1,1
-	Đoạn tiếp giáp TT Cầu Gò đến tiếp giáp đường 268	1,1	1,1	1,1	1,1
-	Đoạn từ ngã ba đường TL 242 đi về Trại Mới (khoảng cách 300m)	1,1	1,1	1,1	1,1

-	Đoạn từ cửa Đền Suối Cây đến giáp xã Đồng Hưu	1,1	1,1	1,1	1,1
-	Đoạn từ TT 292 đi trường PTTH Yên Thế	1,1	1,1	1,1	1,1
-	Đoạn xem chế từ đường TT 292 đến đường QL17	1,1	1,1	1,1	1,1
9	Đường Cầu Ông Bang	1,1	1,1	1,1	1,1
-	Đoạn từ bìa chợ đến Cầu Ông Bang	1,1	1,1	1,1	1,1
-	Đoạn từ đầu Cầu Ông Bang đến hội trường thôn Trại Chuối	1,1	1,1	1,1	1,1
-	Đoạn từ hết đất hội trường thôn Trại Quân đến hết hội trường thôn Trại Chuối	1,1	1,1	1,1	1,1
-	Đoạn từ hết đất hội trường thôn Trại Quân đến giáp đường 268	1,1	1,1	1,1	1,1
10	Đường liên xã Đồng Kỳ- Đồng Hưu	1,1	1,1	1,1	1,1
-	Đoạn đường 268 đến hết đất nhà ông Lượng	1,1	1,1	1,1	1,1
-	Đoạn từ hết đất nhà ông Lượng đến giáp xã Đồng Hưu	1,1	1,1	1,1	1,1
II	BỔ SUNG				
1	Thị trấn Cầu Gò				
-	Đoạn từ Quốc lộ 17 (toàn án huyện) đến tiếp giáp đường Cầu Gò- Đồng Vương	1,2	1,1	1,1	1,1
-	Khu dân cư mới thị trấn Cầu Gò				
+	Đối với đường 9m (lòng đường)	1,2	1,1	1,1	1,1
+	Các vị trí còn lại	1,2	1,1	1,1	1,1
-	Đoạn tiếp giáp Tỉnh lộ 292 đến Nhà văn hóa phố Cả Trọng, thị trấn Cầu Gò	1,2	1,1	1,1	1,1
2	Thị trấn Bồ Hạ				
	Khu dân cư mới thị trấn Bồ Hạ (không áp dụng mặt đường Tỉnh 292)	1,2	1,1	1,1	1,1
-	Đường có mặt cắt 26,5 m(lòng đường 15m)	1,2	1,1	1,1	1,1
-	Đường có mặt cắt 15m, 15m (lòng đường 7m)	1,2	1,1	1,1	1,1
-	Các vị trí còn lại	1,2	1,1	1,1	1,1
3	Xã Phồn Xương				
	Đoạn Tiếp giáp Quốc lộ 17 đi Nhà văn hóa thôn Chẽ, xã Phồn Xương (khoảng cách 300 m)	1,2	1,1	1,1	1,1
4	Xã Xuân Lương				
	Đoạn Tiếp giáp Quốc lộ 17 đi Xuân Lung, xã Xuân Lương (khoảng cách 500 m)	1,2	1,1	1,1	1,1
5	Điểm dân cư xã Tân Sỏi (không áp dụng với đất giáp Tỉnh lộ)	1,2	1,1	1,1	1,1

9.2. ĐẤT Ở NÔNG THÔN



TT	Loại xã, nhóm xã	Khu vực 1			Khu vực 2			Khu vực 3		
		Vị trí 1	Vị trí 2	Vị trí 3	Vị trí 1	Vị trí 2	Vị trí 3	Vị trí 1	Vị trí 2	Vị trí 3
	Xã Miền núi									
1	Xã nhóm A	1,5	1,3	1,3	1,3	1,3	1,3	1,3	1,3	1,3
2	Xã nhóm B	1,5	1,3	1,3	1,3	1,3	1,3	1,3	1,3	1,3
3	Xã nhóm C	1,3	1,3	1,3	1,3	1,3	1,3	1,3	1,3	1,3

Phân loại nhóm xã như sau:

*** Xã miền núi:**

+ Xã thuộc nhóm A: Bồ Hạ, Tân Sỏi, Phồn Xương, Tam Tiến, Xuân Lương, Tam Hiệp, Đồng Tâm.

+ Xã thuộc nhóm B: Đồng Lạc, Đồng Kỳ, Hương Vỹ, Đồng Vương, Hồng Kỳ.

+ Xã thuộc nhóm C: Tân Hiệp, An Thượng, Đông Sơn, Đồng Hữu, Đồng Tiến, Tiến Thắng, Canh Nậu.

10. HUYỆN TÂN YÊN

10.1. ĐẤT Ở TẠI ĐÔ THỊ VEN TRỤC ĐƯỜNG GIAO THÔNG

TT	TÊN ĐƯỜNG ĐOẠN ĐƯỜNG	Vị trí 1	Vị trí 2	Vị trí 3	Vị trí 4
I	ĐẤT ĐÔ THỊ				
1	Thị trấn Cao Thượng				
1.1	Quốc lộ 17B (Tỉnh lộ 398 cũ) điều chỉnh tên đường				
-	Đoạn từ đường rẽ vào Hạt Kiểm lâm Tân-Việt- Hòa đến đường rẽ Phúc Hòa	1,2	1,1	1,1	1,1
-	Đoạn từ hết đường rẽ xã Phúc Hòa đến hết đất thị trấn	1,2	1,1	1,1	1,1
1.2	Tỉnh lộ 295				
-	Đoạn từ Buu điện Tân Yên đến đường rẽ vào Trường Mầm	1,2	1,1	1,1	1,1
-	Đoạn từ đường rẽ vào Trường Mầm non đến hết đất thị trấn	1,2	1,1	1,1	1,1
1.3	Tỉnh lộ 298 (272)				
-	Đoạn từ Công Muối đến hết đất Chi cục thuế Tân Yên	1,3	1,1	1,1	1,1
-	Đoạn từ hết đất Chi cục thuế đến hết trường THCS thị trấn Cao Thượng	1,3	1,1	1,1	1,1
-	Đoạn từ hết trường THCS thị trấn Cao Thượng đến hết đất	1,3	1,1	1,1	1,1
-	Đoạn từ hết đất Ngân hàng cũ đến hết đất Thị trấn	1,3	1,1	1,1	1,1
1.4	Đường Cao Kỳ Vân	1,2	1,1	1,1	1,1
1.5	Đường thị trấn Cao Thượng đi xã Phúc Hòa				
-	Các đoạn thuộc thị trấn Cao Thượng	1,3	1,1	1,1	1,1
1.6	Đường Đình Giã				
-	Đoạn từ đường Cao Kỳ Vân đến hết đất Ngân hàng	1,3	1,1	1,1	1,1
-	Đoạn từ Ngân hàng đến đường rẽ vào trường tiểu học	1,3	1,1	1,1	1,1
-	Đoạn từ đường rẽ vào trường Tiểu học đến hết đường Đình Giã	1,3	1,1	1,1	1,1
1.7	Đường trong khu phố và các vị trí còn lại thuộc thị trấn				
-	Đoạn từ đường 398 vào Bệnh viện Đa Khoa	1,2	1,1	1,1	1,1
-	Đoạn từ đường 398 vào khu Đầu (khu dân cư mới)	1,2	1,1	1,1	1,1
-	Các đường còn lại	1,2	1,1	1,1	1,1
2	Thị trấn Nhã Nam				
2.1	Quốc lộ 17B (Tỉnh lộ 398 cũ) điều chỉnh tên đường				
-	Đoạn từ dốc Bùng đến hết công Cụt (gần cây xăng)	1,2	1,1	1,1	1,1
-	Đoạn từ hết công Cụt đến hết đất Công ty TNHH Thanh	1,2	1,1	1,1	1,1
-	Đoạn từ hết đất Công ty TNHH Thanh Hoàn đến ngã tư Thị	1,2	1,1	1,1	1,1
2.2	Tỉnh lộ 294				
-	Từ ngã ba đi Tiên Phan đến hết đất TT Nhã Nam.	1,2	1,1	1,1	1,1
-	Đoạn từ ngã tư thị trấn đi hết trường THCS	1,2	1,1	1,1	1,1
2.3	Đường nội thị				
-	Đường trong khu phố và các vị trí còn lại thuộc TT Nhã Nam	1,2	1,1	1,1	1,1
-	Đường 17-7 (từ ngã tư thị trấn đến hết đôi phù quan Đoàn kết xuống đến hết trường THCS thị trấn)	1,2	1,1	1,1	1,1
-	Đường Cả Trọng (từ công làng Đoàn Kết đến giáp đường tỉnh)	1,2	1,1	1,1	1,1
II	ĐẤT VEN TRỤC ĐƯỜNG GIAO THÔNG				


TT	TÊN ĐƯỜNG, ĐOẠN ĐƯỜNG	Vị trí 1	Vị trí 2	Vị trí 3	Vị trí 4
1	Quốc lộ 17E (Tỉnh lộ 398 cũ) điều chỉnh tên đường				
1.1	Xã Quế Nham:				
-	Đoạn từ giáp đất Bắc Giang đến hết cầu Điểm Tổng	1,2	1,1	1,1	1,1
-	Đoạn từ hết cầu Điểm Tổng đến đường vào Trại thương binh	1,2	1,1	1,1	1,1
-	Đoạn từ Trại thương binh đến hết đất xã Quế Nham	1,2	1,1	1,1	1,1
1.2	Xã Việt Lập:				
-	Đoạn từ Cầu Quận đến giáp cây đa Kim Tràng	1,2	1,1	1,1	1,1
-	Đoạn từ giáp cây đa Kim Tràng đến hết đất Chi nhánh Ngân	1,2	1,1	1,1	1,1
-	Đoạn từ Kênh 556 Văn Miếu đến tiếp giáp đất xã Cao	1,2	1,1	1,1	1,1
-	Các đoạn còn lại thuộc xã Việt Lập	1,2	1,1	1,1	1,1
1.3	Xã Cao Xá: Đoạn từ công làng Trại (bên phải đường tỉnh từ	1,2	1,1	1,1	1,1
1.4	Xã Cao Thượng: Tỉnh lộ 398 đi qua xã Cao Thượng	1,2	1,1	1,1	1,1
1.5	Xã Liên Sơn:				
-	Đoạn tiếp giáp TT Cao Thượng đến hết thôn Chiềng	1,2	1,1	1,1	1,1
-	Ngã 3 Đình Néo từ hộ ông Trang đến hộ ông Thạch thôn	1,2	1,1	1,1	1,1
-	Các đoạn còn lại thuộc xã Liên Sơn	1,2	1,1	1,1	1,1
1.6	Xã Nhã Nam:				
-	Đoạn từ TT Nhã Nam đến đường rẽ đi thôn Nam Cường	1,2	1,1	1,1	1,1
-	Đoạn từ đường rẽ vào thôn Nam Cường đến hết đất xã Nhã	1,2	1,1	1,1	1,1
1.7	Xã Tân Trung:				
-	Đoạn từ thôn Đồng Điều 8 đến giáp đất Yên Thế	1,2	1,1	1,1	1,1
2.	Tỉnh lộ 287 (294)				
2.1	Xã Tân Trung:				
-	Đoạn từ giáp đất Yên Thế đến hết khu dân cư thôn Ngoài, Tân Lập, Giữa	1,2	1,1	1,1	1,1
-	Đoạn từ hết khu dân cư thôn Ngoài đến hết Nghĩa trang xã	1,2	1,1	1,1	1,1
-	Đoạn từ hết Nghĩa Trang xã Tân Trung đến đường rẽ vào	1,2	1,1	1,1	1,1
-	Đoạn từ đường rẽ vào Đình Hà đến tiếp giáp với xã Nhã Nam	1,2	1,1	1,1	1,1
2.2	Xã Nhã Nam:				
-	Đoạn từ TT Nhã Nam đi Tân Trung đến tiếp giáp đường điện	1,2	1,1	1,1	1,1
-	Đoạn từ TT Nhã Nam đến hết đất trường Tiểu học	1,2	1,1	1,1	1,1
-	Đoạn từ hết đất trường Tiểu học đến hết Cầu Trắng	1,2	1,1	1,1	1,1
-	Đoạn từ hết cầu Trắng đến giáp đất Quang Tiến	1,2	1,1	1,1	1,1
2.3	Xã Quang Tiến: Đường 294 thuộc xã Quang Tiến (tách				
	Đoạn từ đường rẽ vào thôn Công Thành đến hết cầu Chấn	1,2	1,1	1,1	1,1
	Đường 294 đoạn còn lại thuộc UBND xã Quang Tiến	1,2	1,1	1,1	1,1
2.4	Xã Đại Hóa:				
-	Đoạn qua xã Đại Hóa	1,2	1,1	1,1	1,1

TT	TÊN ĐƯỜNG, ĐOẠN ĐƯỜNG	Vị trí 1	Vị trí 2	Vị trí 3	Vị trí 4
2.5	Xã Phúc Sơn				
-	Đoạn từ cầu Lữ Vân đến hết chợ Lữ Vân	1,2	1,1	1,1	1,1
-	Các đoạn còn lại thuộc xã Phúc Sơn	1,2	1,1	1,1	1,1
3.	Tỉnh lộ 295				
3.1	Xã Hợp Đức				
-	Đoạn từ Cây Đa Bên Tuần đến đường rẽ UBND xã	1,2	1,1	1,1	1,1
-	Đoạn từ đường rẽ UBND xã đến Kênh Nổi	1,2	1,1	1,1	1,1
-	Các đoạn còn lại thuộc xã Hợp Đức	1,2	1,1	1,1	1,1
3.2	Xã Cao Thượng				
-	Đoạn từ tiếp giáp với xã Hợp Đức đến trường Tiểu học Cao	1,2	1,1	1,1	1,1
-	Đoạn từ trường Tiểu học đến thị trấn Cao Thượng	1,2	1,1	1,1	1,1
3.3	Xã Cao Xá				
-	Đoạn từ TT Cao Thượng đến đường rẽ làng Nguồn	1,2	1,1	1,1	1,1
-	Đoạn từ đường rẽ làng Nguồn đến đường rẽ thôn Na Gu	1,2	1,1	1,1	1,1
-	Đoạn từ đường rẽ thôn Na Gu đến tiếp giáp xã Ngọc Châu	1,2	1,1	1,1	1,1
3.4	Xã Ngọc Châu:				
-	Đoạn từ giáp đất Cao Xá đến hết thôn Khánh Giàng tám	1,2	1,1	1,1	1,1
-	Đoạn từ Cầu Xi đến đường rẽ vào làng Mỗ	1,2	1,1	1,1	1,1
-	Các đoạn còn lại thuộc xã Ngọc Châu	1,2	1,1	1,1	1,1
3.5	Xã Ngọc Thiện: Khu Cầu Treo Bì thuộc xã Ngọc Thiện	1,2	1,1	1,1	1,1
-	Các đoạn còn lại thuộc xã Ngọc Thiện	1,2	1,1	1,1	1,1
3.6	Xã Song Vân: Đoạn từ đầu cầu treo Bì đến hết khu dân cư tám đường thôn Đồng Kim	1,2	1,1	1,1	1,1
-	Các đoạn còn lại thuộc xã Song Vân	1,2	1,1	1,1	1,1
3.7	Xã Ngọc Vân:				
-	Đoạn từ nhà Văn hóa thôn Hợp Tiến đến hết Nghĩa trang liệt	1,2	1,1	1,1	1,1
-	Đoạn từ hết nghĩa trang liệt sỹ Ngọc Vân đến cổng làng thôn	1,2	1,1	1,1	1,1
-	Đoạn còn lại thuộc xã Ngọc Vân	1,2	1,1	1,1	1,1
3.8	Xã Việt Ngọc				
-	Đoạn từ đường rẽ vào chùa Hội Phúc đến hết Quỹ tín dụng	1,2	1,1	1,1	1,1
-	Đoạn còn lại thuộc xã Việt Ngọc	1,2	1,1	1,1	1,1
4.	Tỉnh lộ 298 (272)	1,2	1,1	1,1	1,1
4.1	Xã Ngọc Lý				
-	Đoạn từ ngã tư làng Đồng tám đường 298				
-	Đoạn từ cây xăng làng Đồng đến khu đất quy hoạch Chợ	1,2	1,1	1,1	1,1
-	Đoạn từ cây xăng đi cầu Đồng đến đầu làng Đồng	1,2	1,1	1,1	1,1
-	Khu vực Cầu Đồng (từ trạm biến áp đến Cầu Đồng)	1,2	1,1	1,1	1,1
-	Khu thuộc thôn An Lập từ đường vào Sỏi Làng đến giáp đất	1,2	1,1	1,1	1,1
4.2	Xã Cao Xá:	1,2	1,1	1,1	1,1
-	Đoạn từ Ngã tư Cao Xá đến hết trường THCS thị trấn Cao Thượng				
-	Đoạn từ hết trường THCS thị trấn Cao Thượng đến hết đất	1,2	1,1	1,1	1,1

TT	TÊN ĐƯỜNG, ĐOẠN ĐƯỜNG	Vị trí 1	Vị trí 2	Vị trí 3	Vị trí 4
-	Đoạn từ hết đất Ngân hàng cũ đến hết khu đất Thị trấn Cao	1,2	1,1	1,1	1,1
-	Các đoạn còn lại bản đường 298 thuộc xã Cao Xá	1,2	1,1	1,1	1,1
4.3	Xã Liên Sơn:	1,2	1,1	1,1	1,1
-	Đoạn từ giáp đất Cao Xá đến hết hộ bà Chúc thôn Chung 1				
-	Từ hết hộ bà Chúc thôn Chung 1 đến ngã 3 đình Néo	1,2	1,1	1,1	1,1
5.	Tỉnh lộ 297:	1,2	1,1	1,1	1,1
5.1	Xã Việt Ngọc:				
-	Đoạn từ ngã 3 Mã Ngò đến giáp Công sông				
-	Đoạn từ giáp Công sông đến Đốc Núi Đồn	1,2	1,1	1,1	1,1
-	Đoạn từ Cầu Cửu khúc đến địa phận Phố Mới	1,2	1,1	1,1	1,1
-	Đoạn từ địa phận Phố mới đến hết đất Việt Ngọc	1,2	1,1	1,1	1,1
5.2	Xã Lam cốt: Đoạn từ giáp đất Việt Ngọc đến hết đất Lam	1,2	1,1	1,1	1,1
5.3	Xã Phúc Sơn:	1,2	1,1	1,1	1,1
-	Đoạn từ Cầu treo Lữ Vân đến hết nhà ông Chín				
-	Đoạn từ cống dẫn nước vào Giếng Chùa thôn Mai Hoàng đến	1,2	1,1	1,1	1,1
-	Đoạn từ Cầu Vòng đi Tiên Sơn hết đất Phúc Sơn	1,2	1,1	1,1	1,1
-	Các đoạn còn lại của xã Phúc Sơn	1,2	1,1	1,1	1,1
6.	Đường Song Vân đi Việt Tiến				
6.1	Xã Song Vân: Từ đường Kênh chính đi Ngọc Vân đến	1,2	1,1	1,1	1,1
-	Các đoạn còn lại của xã Song Vân	1,2	1,1	1,1	1,1
6.2	Xã Ngọc Vân				
-	Đoạn từ Ngã ba thôn Làng Sai đến đường rẽ vào thôn Đồng	1,2	1,1	1,1	1,1
-	Khu vực UBND xã (từ đường rẽ thôn Đồng Gai đến đường rẽ	1,2	1,1	1,1	1,1
-	Đoạn qua trung tâm xã (Đoạn từ đường rẽ thôn Đồng Khánh	1,2	1,1	1,1	1,1
-	Các đoạn còn lại thuộc xã Ngọc Vân	1,2	1,1	1,1	1,1
7.	Đường Kênh chính				
7.1	Xã Phúc Sơn:				
-	Từ cầu treo Lữ Vân đến hết đất hộ ông Oánh	1,2	1,1	1,1	1,1
-	Các đoạn còn lại thuộc xã Phúc Sơn	1,2	1,1	1,1	1,1
7.2	Xã Lam Cốt: toàn bộ tuyến kênh chính				
-	Đoạn từ cầu Chán đến xã Song Vân	1,2	1,1	1,1	1,1
-	Đoạn từ cầu Chán đến Phúc Sơn	1,2	1,1	1,1	1,1
-	Đoạn bờ bên kênh chính còn lại	1,2	1,1	1,1	1,1
7.3	Xã Song Vân: Đoạn từ Công ngầm Song Vân đến UBND xã	1,2	1,1	1,1	1,1
-	Các đoạn còn lại của xã Song Vân	1,2	1,1	1,1	1,1
7.4	Xã Ngọc Thiện:				
-	Đoạn từ Cây xăng đến giáp nhà may Hoa Sáng	1,2	1,1	1,1	1,1
-	Đoạn từ giáp nhà may Hoa Sáng đến đường rẽ Trạm Y tế	1,2	1,1	1,1	1,1
-	Đoạn từ đường rẽ Trạm Y tế đến hết nhà ông Ái	1,2	1,1	1,1	1,1

TT	TÊN ĐƯỜNG, ĐOẠN ĐƯỜNG	Vị trí 1	Vị trí 2	Vị trí 3	Vị trí 4
-	Đoạn từ công trường tiểu học Ngọc Thiện 2 đến Nhà văn hóa	1,2	1,1	1,1	1,1
-	Các đoạn còn lại bán đường Kênh Chính thuộc xã Ngọc	1,2	1,1	1,1	1,1
8.	Đường Ngọc Thiện đi Thượng Lan				
8.1	Xã Ngọc Thiện				
-	Đoạn từ cầu Vòng Đì đến giáp công UBND xã cũ	1,2	1,1	1,1	1,1
-	Đoạn từ giáp công UBND xã cũ đến đường rẽ Trường Tiểu	1,2	1,1	1,1	1,1
-	Đoạn từ đường rẽ Trường Tiểu học đến hết đất UBND xã	1,2	1,1	1,1	1,1
-	Đoạn từ UBND mới đến hết đất thôn Đồi Giềng	1,2	1,1	1,1	1,1
-	Các đoạn còn lại của xã Ngọc Thiện	1,2	1,1	1,1	1,1
9.	Đường thị trấn Cao Thượng đi xã Phúc Hòa				
9.1	Xã Cao Thượng: Đoạn đường thuộc xã Cao Thượng	1,2	1,1	1,1	1,1
9.2	Xã Phúc Hòa				
-	Khu vực ngã ba Lân Thịnh: Từ Cao Thượng đến đường rẽ	1,2	1,1	1,1	1,1
-	Khu vực UBND từ đường rẽ Trạm Y tế xã đến ngã ba Phúc	1,2	1,1	1,1	1,1
-	Các đoạn còn lại thuộc xã Phúc Hòa	1,2	1,1	1,1	1,1
10.	Đường Cao Xá đi Lam cốt				
10.1	Xã Cao Xá: Từ ngã ba UBND xã Cao Xá đến công trường	1,2	1,1	1,1	1,1
-	Các đoạn còn lại thuộc xã Cao Xá	1,2	1,1	1,1	1,1
10.2	Xã An Dương: Các đoạn thuộc địa phận xã An Dương	1,2	1,1	1,1	1,1
10.3	Xã Lam Cốt:				
-	Đoạn từ Cầu Chán đến hết UBND xã Lam Cốt	1,2	1,1	1,1	1,1
-	Các đoạn còn lại thuộc xã Lam Cốt	1,2	1,1	1,1	1,1
11	Đường PT 04 (Việt Lập- Liên Chung)				
11.1	Xã Việt Lập: Từ đường 398 đến Cầu Lặng	1,2	1,1	1,1	1,1
-	Các đoạn còn lại của xã Việt Lập	1,2	1,1	1,1	1,1
11.2	Xã Liên Chung: Đoạn từ trường mầm non thôn Hậu đến	1,2	1,1	1,1	1,1
-	Đoạn từ trạm y tế xã đi đến giáp xã Hợp Đức	1,2	1,1	1,1	1,1
-	Các đoạn còn lại của xã Liên Chung	1,2	1,1	1,1	1,1
12	Đường Cao Thượng- Việt Lập- Liên Chung				
12.1	Các đoạn thuộc xã Cao Thượng	1,2	1,1	1,1	1,1
12.2	Các đoạn thuộc xã Việt Lập	1,2	1,1	1,1	1,1
12.3	Các đoạn thuộc xã Liên Chung	1,2	1,1	1,1	1,1
13	Đường liên xã (Quang Tiến - Lan Giới)				
13.1	Xã Lan Giới				
-	Đoạn từ trạm điện phố Thê đến Công Thê	1,2	1,1	1,1	1,1
-	Đoạn từ Công Thê đến ngã ba Non Đò	1,2	1,1	1,1	1,1
-	Đoạn từ ngã ba Non Đò đến thôn Hợp Thắng xã Tiến Thắng	1,2	1,1	1,1	1,1
B	BỔ SUNG				
	- Khu đô thị An Huy(theo quyết định 844/QĐ- UBND ngày 27/11/2017 của UBND tỉnh v/v phê duyệt giá đất, tính tiền sử dụng đất dự án Khu đô thị An Huy, thị trấn Cao Thượng, huyện Tân Yên (đợt 1)	1,2	1,1	1,1	1,1

10.2. ĐẤT Ở TẠI NÔNG THÔN



TT	Loại xã/nhóm xã	Khu vực 1				Khu vực 2				Khu vực 3			
		Vị trí 1	Vị trí 2	Vị trí 3	Vị trí 4	Vị trí 1	Vị trí 2	Vị trí 3	Vị trí 4	Vị trí 1	Vị trí 2	Vị trí 3	Vị trí 4
	Xã miền núi												
1	Xã nhóm A	1,3	1,2	1,2	1,2	1,2	1,2	1,2	1,2	1,2	1,2	1,2	1,2
2	Xã nhóm B	1,3	1,2	1,2	1,2	1,2	1,2	1,2	1,2	1,2	1,2	1,2	1,2
3	Xã nhóm C	1,3	1,2	1,2	1,2	1,2	1,2	1,2	1,2	1,2	1,2	1,2	1,2

Phân loại nhóm Xã như sau:

Xã miền núi

- Xã thuộc nhóm A: Quế Nham, Cao Thượng, Cao Xá, Việt Lập, Ngọc Thiện, Ngọc Lý, Ngọc Vân, Ngọc Châu, Liên Sơn, Việt Ngọc.
- Xã thuộc nhóm B: Song Vân, Nhã Nam, Hợp Đức, Quang Tiến, Tân Trung, Đại Hoá, Phúc Sơn
- Xã thuộc nhóm C: An Dương, Lam Cốt, Phúc Hoà, Liên Chung, Lan Giới.